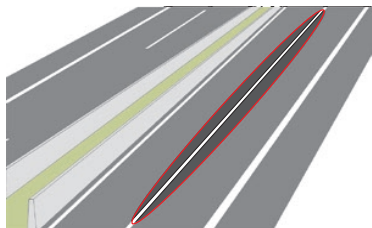
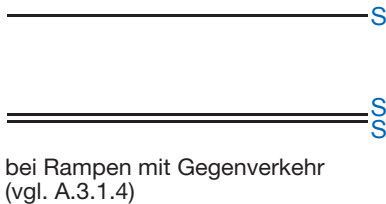
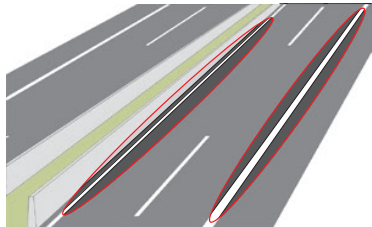

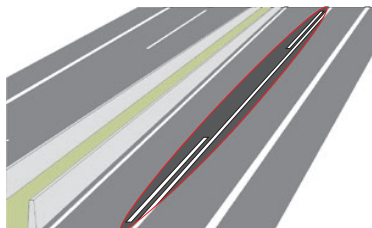
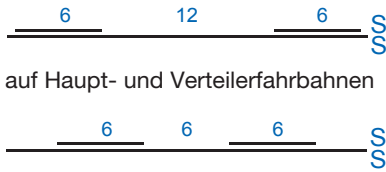
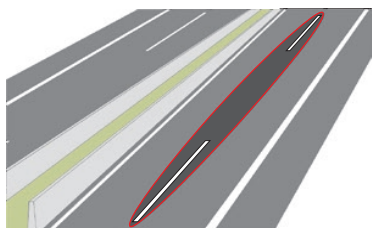
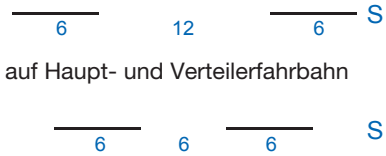




Strichbreiten im Bereich von Autobahnen


Schmalstrich (S) = 0,15 m

Breitstrich (B) = 0,30 m


Benennung	Einsatzzweck auf Autobahnen	Grundformen [m]
<p>Zeichen 295 Fahrstreifenbegrenzung</p> 	<ul style="list-style-type: none"> - Begrenzung benachbarter Fahrstreifen des gleichgerichteten Verkehrs - Begrenzung des entgegengerichteten Verkehrs (z. B. Rampen) 	
<p>Fahrbahnbegrenzung</p> 	<ul style="list-style-type: none"> - Begrenzung des Fahrstreifens am linken oder rechten Fahrbahnrand, wenn kein Seitenstreifen vorhanden ist - Begrenzung des Fahrstreifens am rechten Fahrbahnrand (zum Seitenstreifen) 	
<p>Zeichen 296 einseitige Fahrstreifenbegrenzung</p> 	<ul style="list-style-type: none"> - Einseitige Begrenzung benachbarter Fahrstreifen des gleichgerichteten Verkehrs 	 <p>auf Haupt- und Verteilerfahrbahnen</p> <p>im Bereich von Knotenpunkten</p>
<p>Zeichen 340 Leitlinie</p> 	<ul style="list-style-type: none"> - Abgrenzung benachbarter Fahrstreifen des gleichgerichteten Verkehrs 	 <p>auf Haupt- und Verteilerfahrbahn</p> <p>bei Rampen, in Verflechtungsbereichen</p>
<p>Leitlinie in Breitstrich*)</p> 	<ul style="list-style-type: none"> - Abgrenzung zwischen durchgehenden und von der Fahrbahn abgehenden Fahrstreifen 	 <p>in Verflechtungsbereichen, bei Ein- und Ausfahrten</p>

Benennung**Einsatzzweck auf Autobahnen****Grundformen [m]**

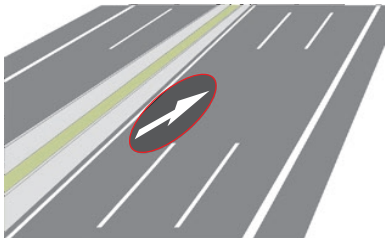
Zeichen 297
Pfeilmarkierungen



- Kennzeichnung der Fahrrichtungen auf Fahrstreifen



Zeichen 297.1-21

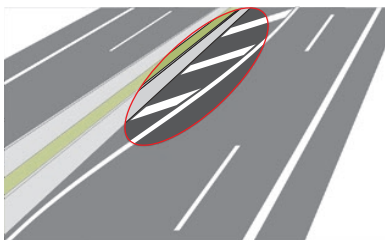


- Ankündigung eines Fahrstreifenendes



Vorankündigungspfeil

Zeichen 298
Sperrfläche



- Kennzeichnung von Flächen, die nicht befahren werden dürfen



Variante einseitige Vorbeifahrt
(auf Haupt- und Verteilerfahrbahnen,
in Rampen)



Variante beidseitige Vorbeifahrt
(bei Ein- und Ausfahrten)