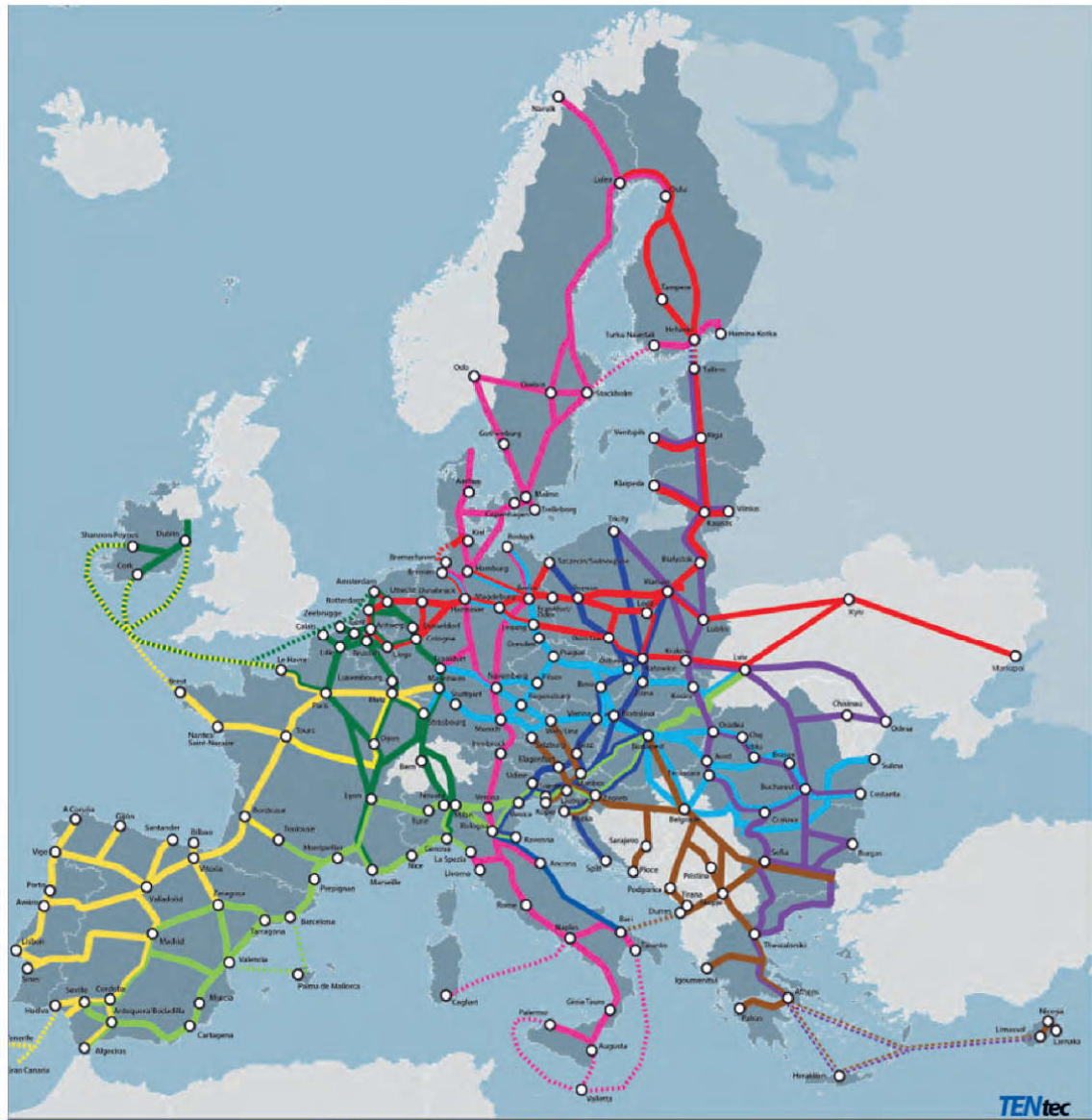


### Anhang III



#### Kartenübersicht für Europäische Verkehrskorridore

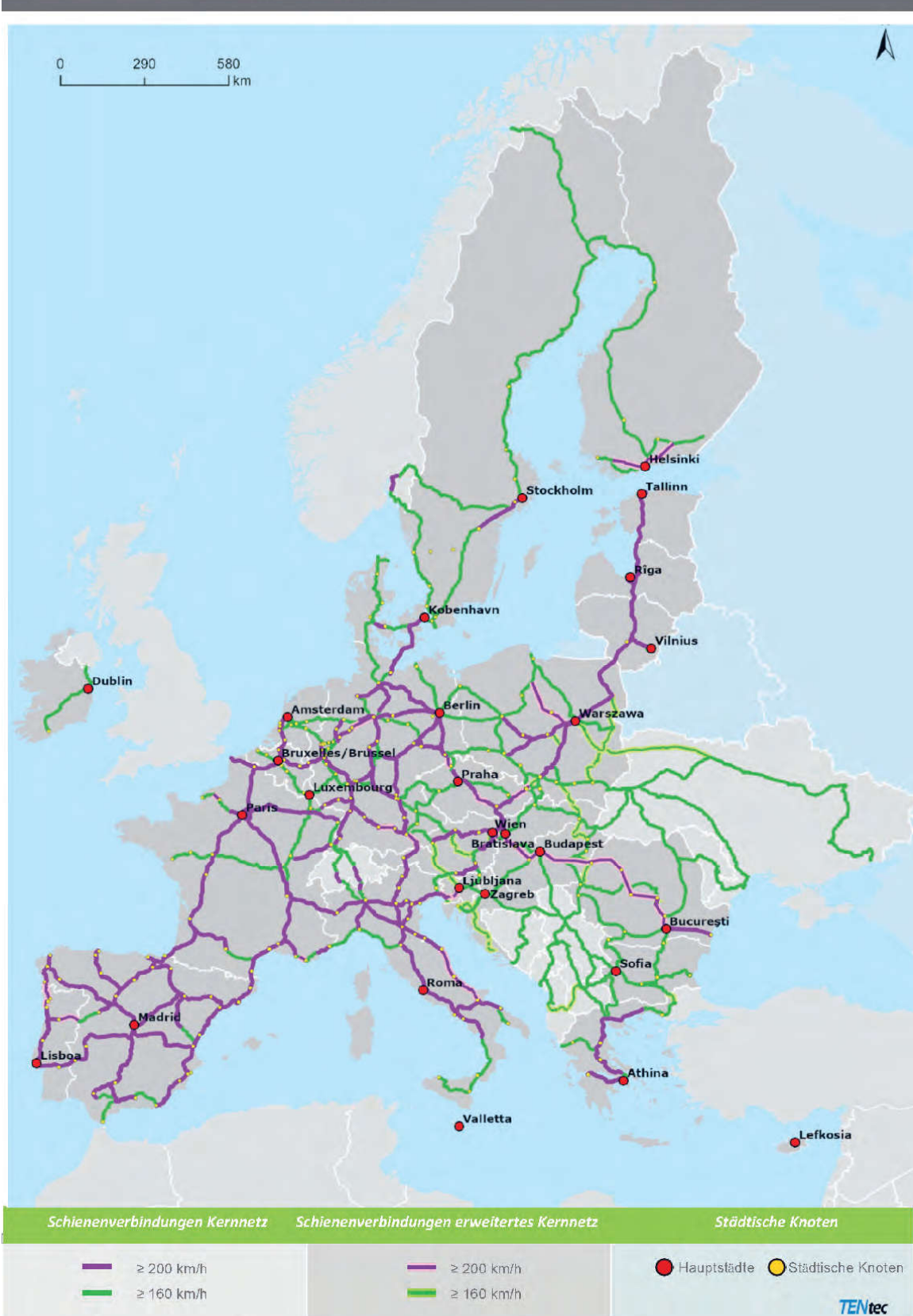


- |                                 |                              |   |
|---------------------------------|------------------------------|---|
| ● ATLANTIK                      | ● SKANDINAVIEN – MITTELMEER  | ● MITTELMEER                                  |
| ● NORDSEE – RHEIN<br>MITTELMEER | ● OSTSEE – ADRIATISCHES MEER | ● WESTLICHER BALKAN – ÖSTLICHES<br>MITTELMEER |
| ● NORDSEE – OSTSEE              | ● RHEIN – DONAU              | ● OSTSEE – SCHWARZES MEER –<br>ÄGÄISCHES MEER |

Die sich auf den Korridorverlauf in Drittländern beziehenden Kartenteile sind indikativ.



### Europäische Verkehrskorridore Schienenpersonenverkehr EU-Mitgliedstaaten



Die sich auf den Korridorverlauf in Drittländern beziehenden Kartenteile sind indikativ.



### Europäische Verkehrskorridore Schienengüterverkehr EU-Mitgliedstaaten



Schienenverbindungen Kernnetz	Schienenverbindungen erweitertes Kernnetz	Städtische Knoten
		Hauptstädte  Städtische Knoten

Die sich auf den Korridorverlauf in Drittländern beziehenden Kartenteile sind indikativ.







### Korridor Atlantik

Binnenwasserstraßen und Straßen, Häfen, Schienen-Straße-Terminals und Flughäfen

BE BG CZ DK DE EE IE EL ES FR HR IT CY LV LT LU HU MT NL AT PL PT RO SI SK FI SE



Binnenwasserstraßen	Straßen	Häfen	Flughäfen	Schiene-Straße-Terminals (SST)	Städtische Knoten

TENtec





### Korridor Atlantik

### Schiengüterverkehr, Häfen und Schienen-Straße-Terminals (SST)

BE BG CZ DK **DE** EE IE EL ES **FR** HR IT CY LV LT LU HU MT NL AT PL **PT** RO SI SK FI SE



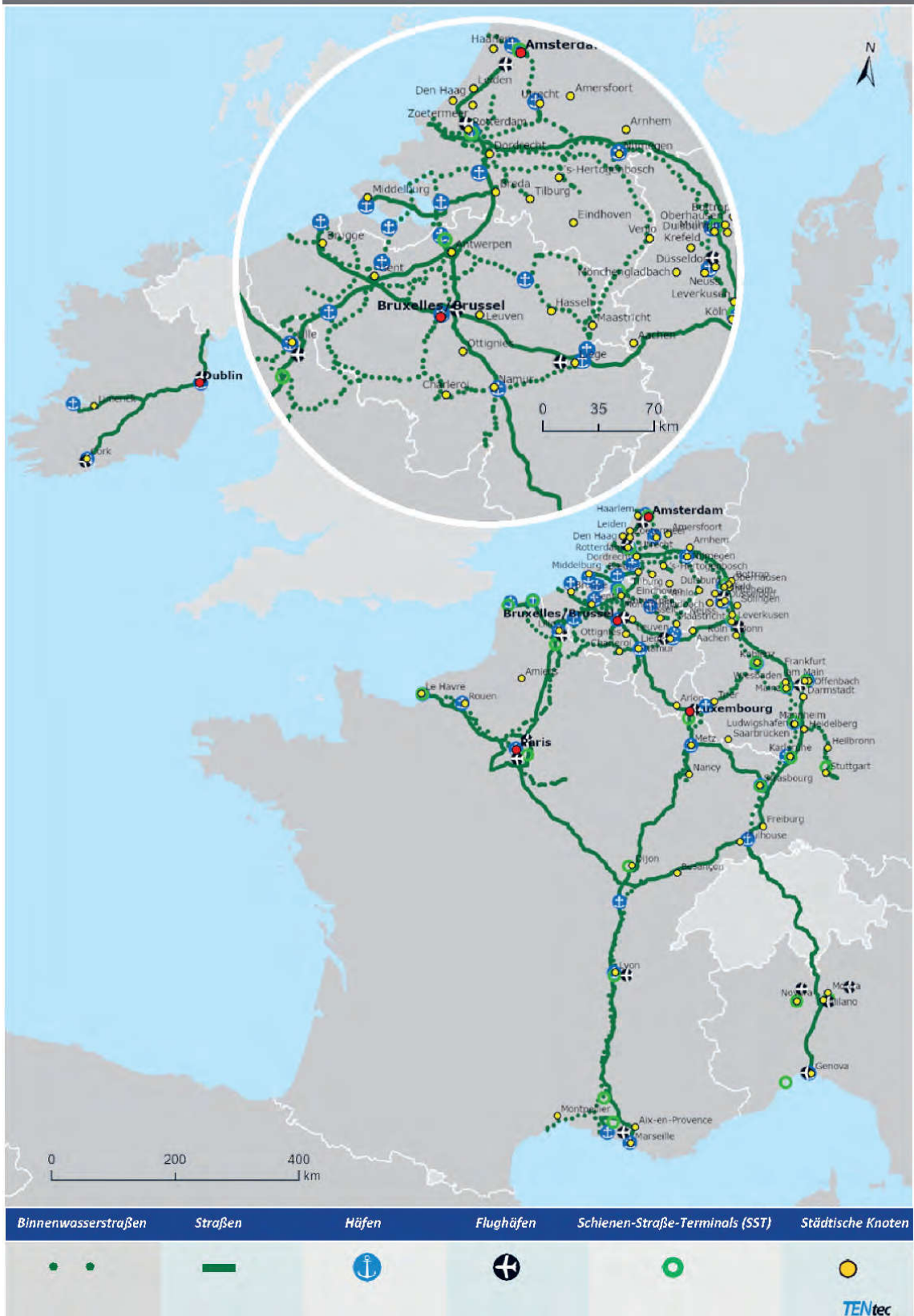


### Korridor Atlantik Schienenpersonenverkehr und Flughäfen

BE BG CZ DK **DE** EE **IE** EL **ES** **FR** HR IT CY LV LT LU HU MT NL AT PL **PT** RO SI SK FI SE



 **Korridor Nordsee – Rhein – Mittelmeer**  
Binnenwasserstraßen und Straßen, Häfen, Schienen-Straße-Terminals  
und Flughäfen  
BE BG CZ DK DE EE IE EL ES FR HR IT CY LV LT LU HU MT NL AT PL PT RO SI SK FI SE | CH



Die sich auf den Korridorverlauf in Drittländern beziehenden Kartenteile sind indikativ.

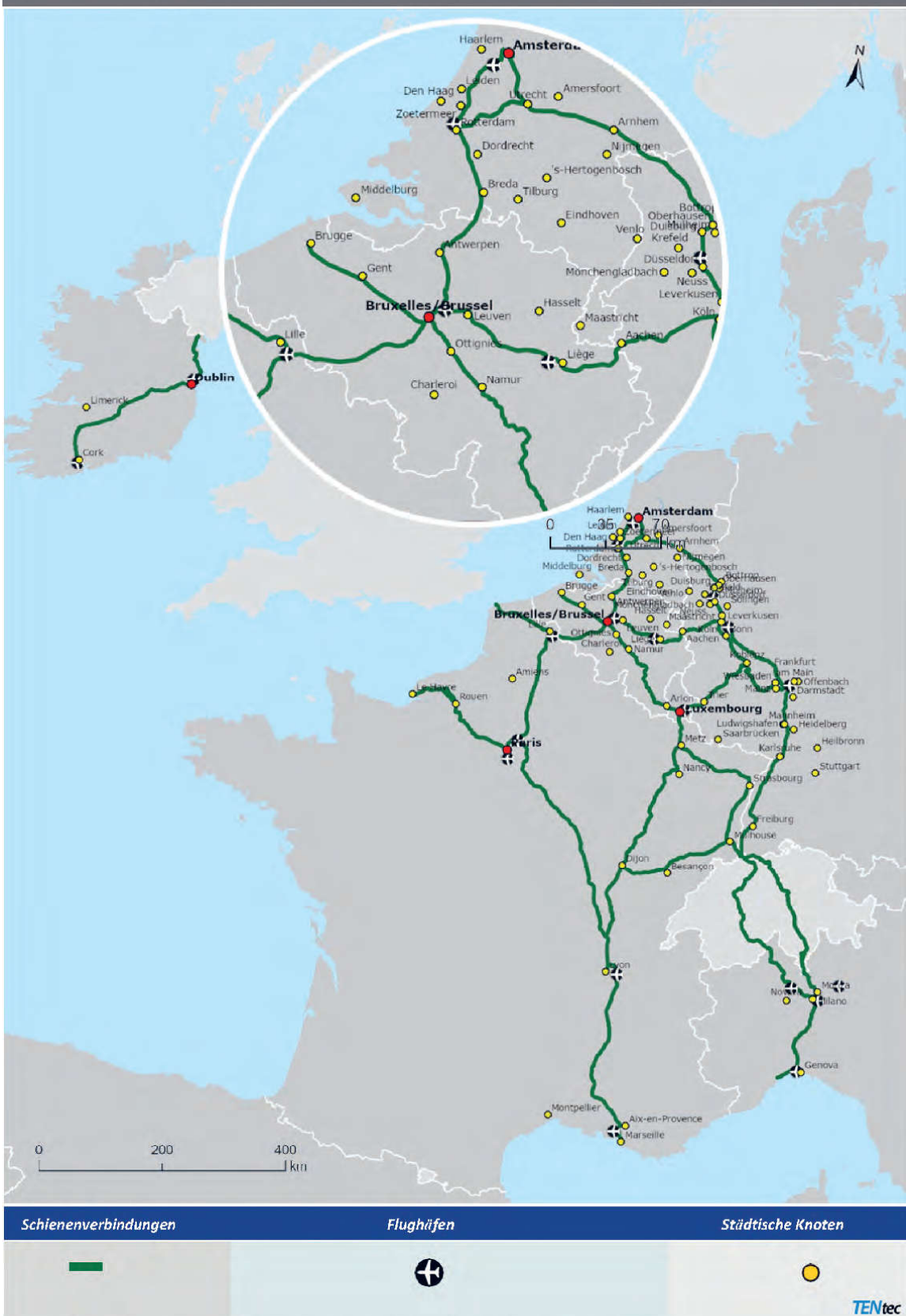






### Korridor Nordsee – Rhein – Mittelmeer Schienenpersonenverkehr und Flughäfen

BE BG CZ DK DE EE IE EL ES FR HR IT CY LV LT LU HU MT NL AT PL PT RO SI SK FI SE | CH



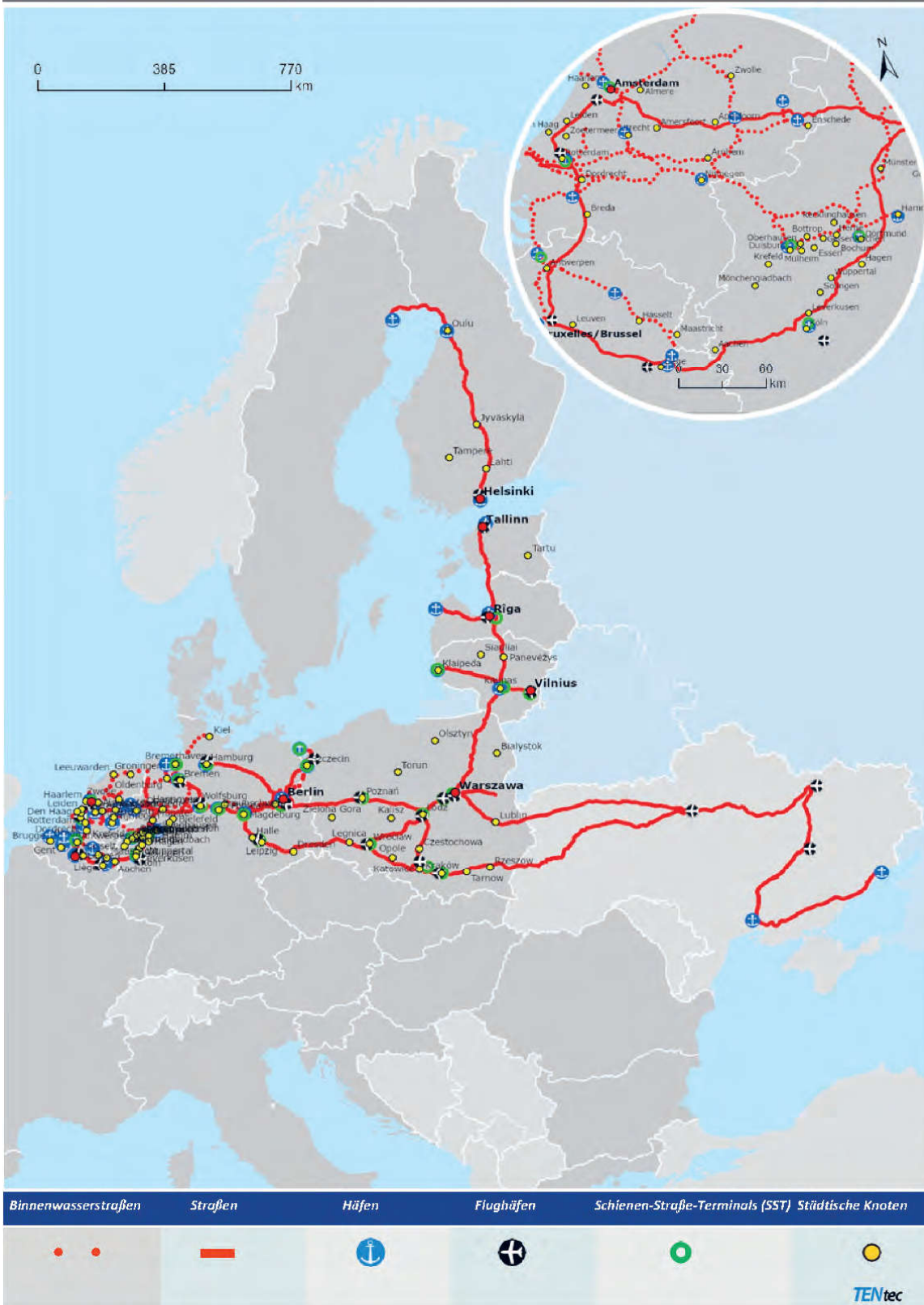
Die sich auf den Korridorverlauf in Drittländern beziehenden Kartenteile sind indikativ.



### Korridor Nordsee – Ostsee

Binnenwasserstraßen und Straßen, Häfen, Schienen-Straße-Terminals und Flughäfen

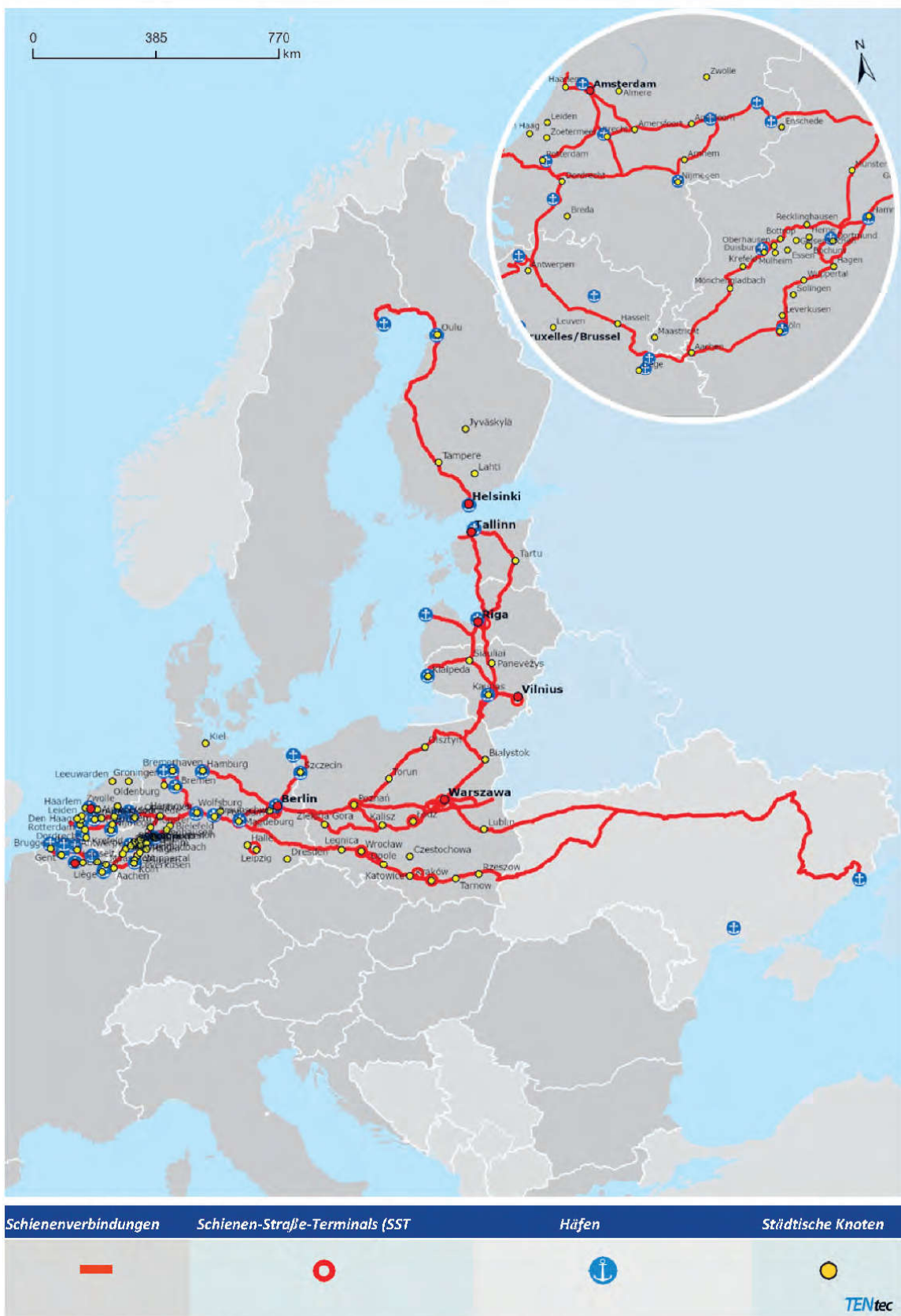
BE BG CZ DK DE EE IE EL ES FR HR IT CY LV LT LU HU MT NL AT PL PT RO SI SK FI SE | UA



Die sich auf den Korridorverlauf in Drittländern beziehenden Kartenteile sind indikativ.



 **Korridor Nordsee – Ostsee**  
**Schiengüterverkehr, Häfen und Schienen-Straße-Terminals (SST)**  
BE BG CZ DK DE EE IE EL ES FR HR IT CY LV LT LU HU MT NL AT PL PT RO SI SK FI SE | UA



Die sich auf den Korridorverlauf in Drittländern beziehenden Kartenteile sind indikativ.



### Korridor Nordsee – Ostsee Schienenpersonenverkehr und Flughäfen

BE BG CZ DK DE EE IE EL ES FR HR IT CY LV LT LU HU MT NL AT PL PT RO SI SK FI SE | UA



Die sich auf den Korridorverlauf in Drittländern beziehenden Kartenteile sind indikativ.



### Korridor Skandinavien – Mittelmeer

#### Binnenwasserstraßen und Straßen, Häfen, Schienen-Straße-Terminals und Flughäfen

BE BG CZ **DK DE** EE IE EL ES FR HR **IT** CY LV LT LU HU **MT NL AT** PL PT RO SI SK **FI SE** | **NO**



Die sich auf den Korridorverlauf in Drittländern beziehenden Kartenteile sind indikativ.





### Korridor Skandinavien – Mittelmeer Schienengüterverkehr, Häfen und Schienen-Straße-Terminals (SST)

BE BG CZ **DK DE** EE IE EL ES FR HR **IT** CY LV LT LU HU **MT NL AT** PL PT RO SI SK FI SE | NO



Die sich auf den Korridorverlauf in Drittländern beziehenden Kartenteile sind indikativ.



### Korridor Skandinavien – Mittelmeer Schienenpersonenverkehr und Flughäfen

BE BG CZ **DK DE** EE IE EL ES FR HR IT CY LV LT LU HU MT NL AT PL PT RO SI SK FI SE | NO



Die sich auf den Korridorverlauf in Drittländern beziehenden Kartenteile sind indikativ.



### Korridor Ostsee – Adriatisches Meer

Binnenwasserstraßen und Straßen, Häfen, Schienen-Straße-Terminals und Flughäfen

BE BG CZ DK DE EE IE EL ES FR HR IT CY LV LT LU HU MT NL AT PL PT RO SI SK FI SE



Binnenwasserstraßen	Straßen	Häfen	Flughäfen	Schiene-Straße-Terminals (SST)	Städtische Knoten

TENtec





**Korridor Ostsee – Adriatisches Meer**  
**Schienengüterverkehr, Häfen und Schienen-Straße-Terminals (SST)**  
BE BG CZ DK DE EE IE EL ES FR HR IT CY LV LT LU HU MT NL AT PL PT RO SI SK FI SE



Schienerverbindungen	Schiener-Straße-Terminals (SST)	Häfen	Städtische Knoten

TENtec



### Korridor Ostsee – Adriatisches Meer Schienenpersonenverkehr und Flughäfen

BE BG CZ DK DE EE IE EL ES FR HR IT CY LV LT LU HU MT NL AT PL PT RO SI SK FI SE



Schiensverbindungen	Flughäfen	Städtische Knoten

TENtec



### Korridor Rhein – Donau

Binnenwasserstraßen und Straßen, Häfen, Schienen-Straße-Terminals und Flughäfen

BE BG CZ DK DE EE IE EL ES FR HR IT CY LV LT LU HU MT NL AT PL PT RO SI SK FI SE | RS UA



Die sich auf den Korridorverlauf in Drittländern beziehenden Kartenteile sind indikativ.

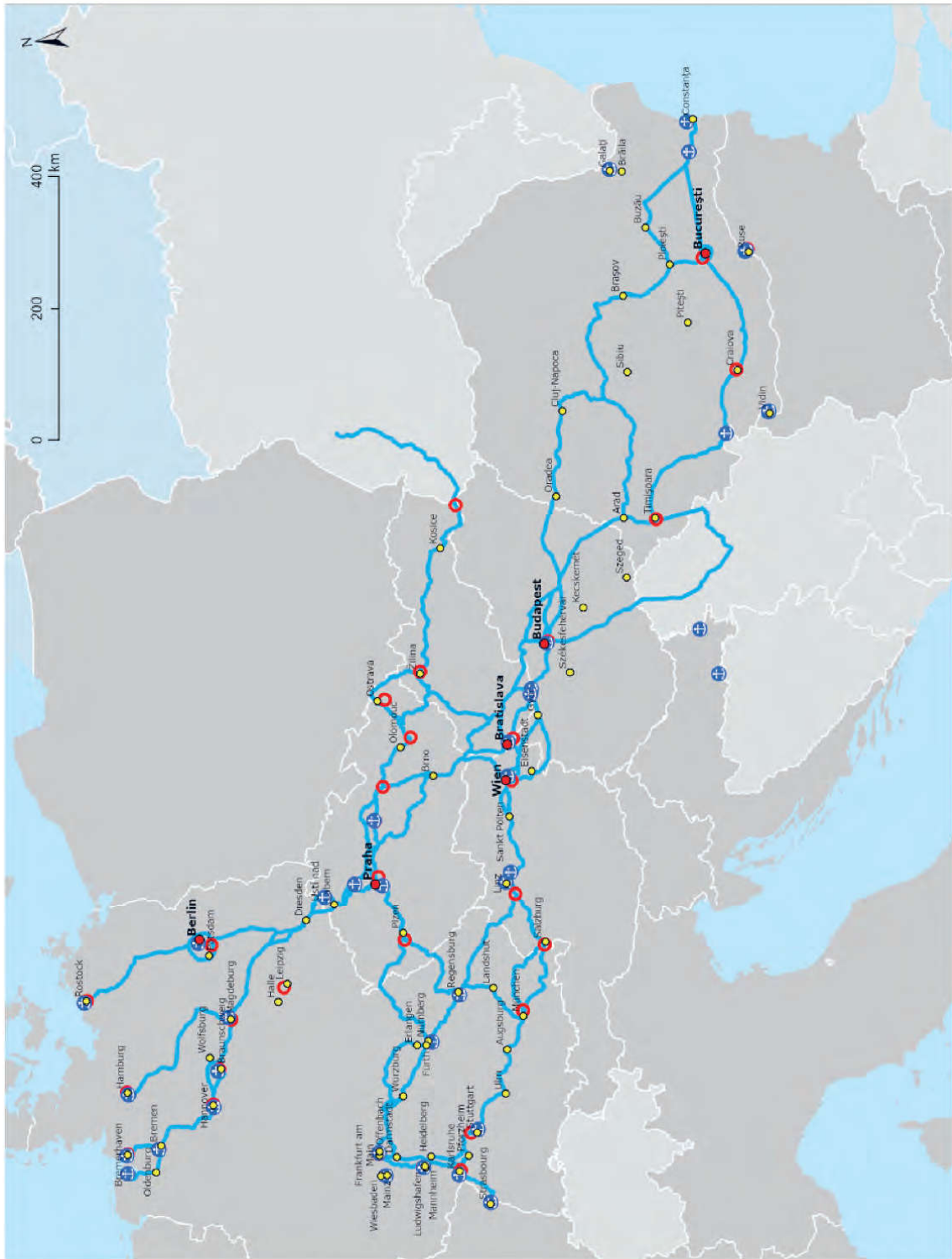




### Korridor Rhein – Donau

### Schienengüterverkehr, Häfen und Schienen-Straße-Terminals (SST)

BE BG CZ DK DE EE IE EL ES FR HR IT CY LV LT LU HU MT NL AT PL PT RO SI SK FI SE | RS UA



Schiensverbindungen    Schienen-Straße-Terminals (SST)    Häfen    Städtische Knoten



TENtec

Die sich auf den Korridorverlauf in Drittländern beziehenden Kartenteile sind indikativ.



### Korridor Rhein – Donau Schienenpersonenverkehr und Flughäfen

BE BG CZ DK DE EE IE EL ES FR HR IT CY LV LT LU HU MT NL AT PL PT RO SI SK FI SE | RS UA



Schienenverbindungen

Flughäfen

Städtische Knoten



TENtec

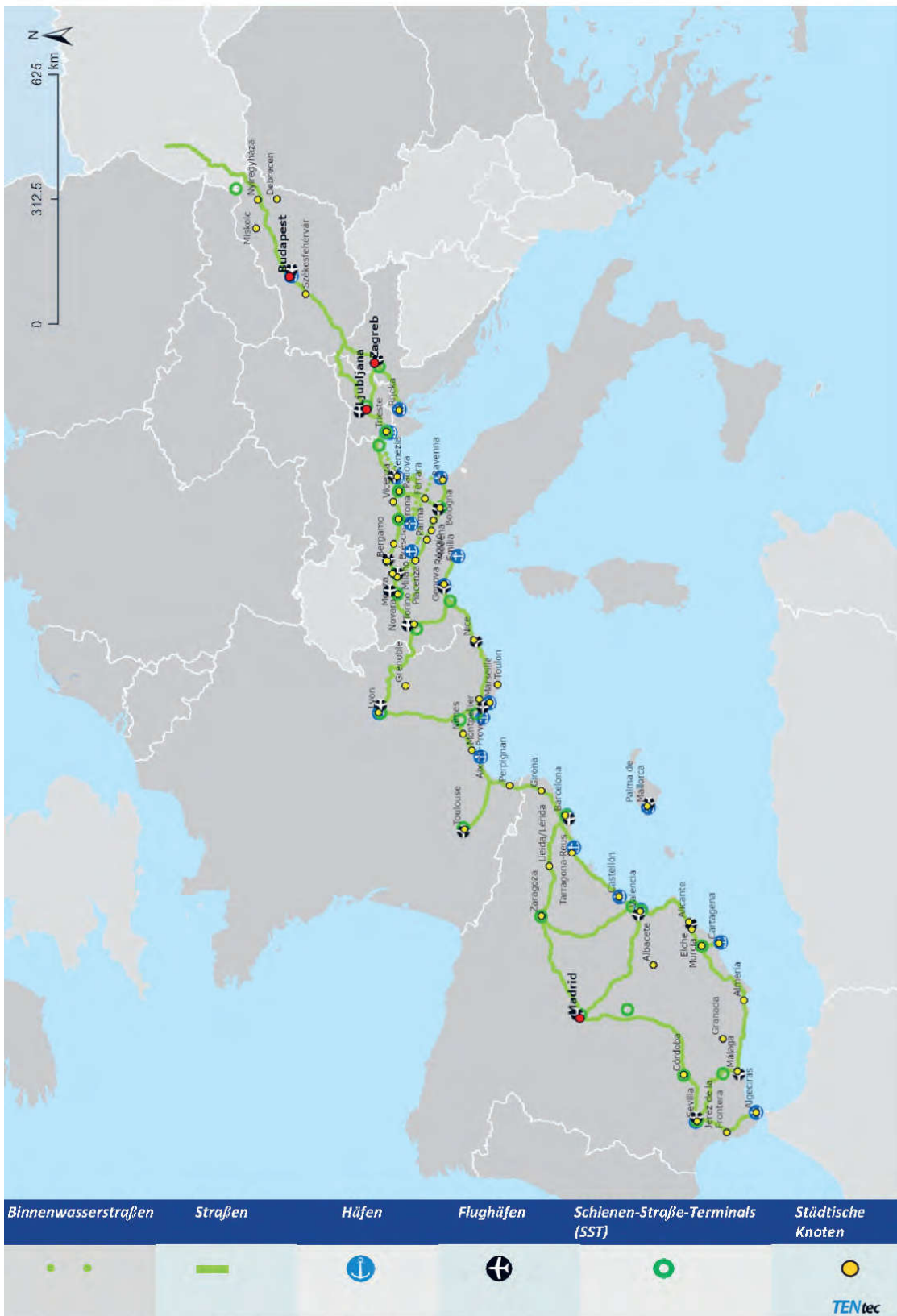
Die sich auf den Korridorverlauf in Drittländern beziehenden Kartenteile sind indikativ.



### Korridor Mittelmeer

Binnenwasserstraßen und Straßen, Häfen, Schienen-Straße-Terminals und Flughäfen

BE BG CZ DK DE EE IE EL **ES FR HR IT** CY LV LT LU **HU** MT NL AT PL PT RO **SI SK FI SE** | **UA**



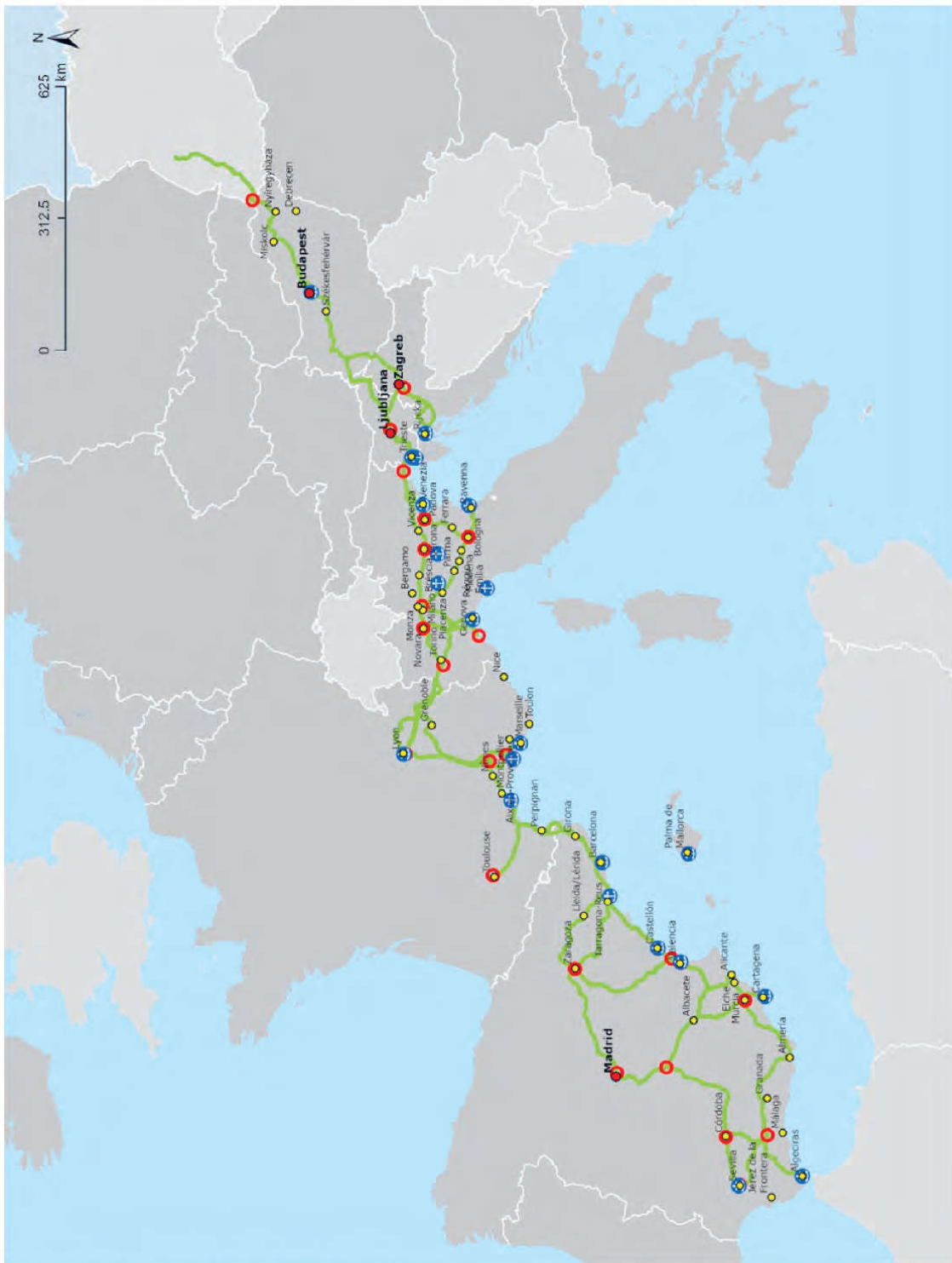
Die sich auf den Korridorverlauf in Drittländern beziehenden Kartenteile sind indikativ.





### Korridor Mittelmeer Schienengüterverkehr, Häfen und Schienen-Straße-Terminals (SST)

BE BG CZ DK DE EE IE EL **ES FR HR IT CY LV LT LU HU MT NL AT PL PT RO SI SK FI SE** | UA



Schienenverbindungen	Schienen-Straße-Terminals (SST)	Häfen	Städtische Knoten

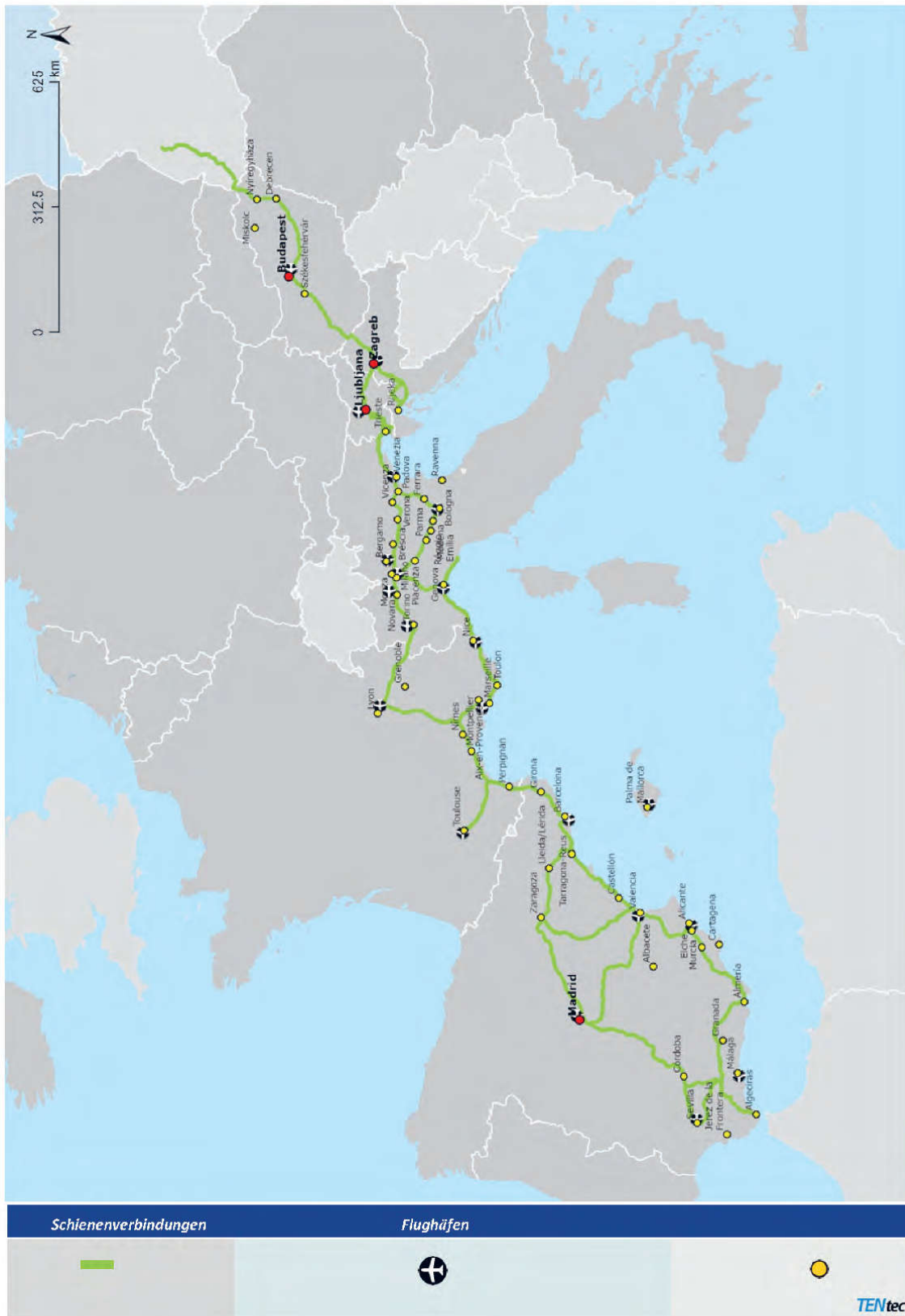
**TENtec**

Die sich auf den Korridorverlauf in Drittländern beziehenden Kartenteile sind indikativ.



### Korridor Mittelmeer Schienenpersonenverkehr und Flughäfen

BE BG CZ DK DE EE IE EL **ES FR HR IT** CY LV LT LU **HU** MT NL AT PL PT RO **SI SK FI SE** | UA



Die sich auf den Korridorverlauf in Drittländern beziehenden Kartenteile sind indikativ.



### Korridor Westlicher Balkan – östliches Mittelmeer

Binnenwasserstraßen und Straßen, Häfen, Schienen-Straße-Terminals und Flughäfen

BE BG CZ DK DE EE IE EL ES FR HR IT CY LV LT LU HU MT NL AT PL PT RO SI SK FI SE | Westlicher Balkan



Die sich auf den Korridorverlauf in Drittländern beziehenden Kartenteile sind indikativ.





### Korridor Westlicher Balkan – östliches Mittelmeer Schienengüterverkehr, Häfen und Schienen-Straße-Terminals (SST)

BE BG CZ DK DE EE IE EL ES FR HR IT CY LV LT LU HU MT NL AT PL PT RO SI SK FI SE | Westlicher Balkan



Die sich auf den Korridorverlauf in Drittländern beziehenden Kartenteile sind indikativ.



### Korridor Westlicher Balkan – östliches Mittelmeer Schienenpersonenverkehr und Flughäfen

BE BG CZ DK DE EE IE EL ES FR HR IT CY LV LT LU HU MT NL AT PL PT RO SI SK FI SE | Westlicher Balkan



Schienenverbindungen	Flughäfen	Städtische

**TENtec**

Die sich auf den Korridorverlauf in Drittländern beziehenden Kartenteile sind indikativ.



### Korridor Ostsee – Schwarzes Meer – Ägäisches Meer

Binnenwasserstraßen und Straßen, Häfen, Schienen-Straße-Terminals und Flughäfen

BE BG CZ DK DE EE IE EL ES FR HR IT CY LV LT LU HU MT NL AT PL PT RO SI SK FI SE | MD UA



Die sich auf den Korridorverlauf in Drittländern beziehenden Kartenteile sind indikativ.





### Korridor Ostsee – Schwarzes Meer – Ägäisches Meer Schienengüterverkehr, Häfen und Schienen-Straße-Terminals (SST)

BE BG CZ DK DE EE IE EL ES FR HR IT CY LV LT LU HU MT NL AT PL PT RO SI SK FI SE | MD UA



Die sich auf den Korridorverlauf in Drittländern beziehenden Kartenteile sind indikativ.



### Korridor Ostsee – Schwarzes Meer – Ägäisches Meer Schienenpersonenverkehr und Flughäfen

BE BG CZ DK DE EE IE EL ES FR HR IT CY LV LT LU HU MT NL AT PL PT RO SI SK FI SE | MD UA



Die sich auf den Korridorverlauf in Drittländern beziehenden Kartenteile sind indikativ.