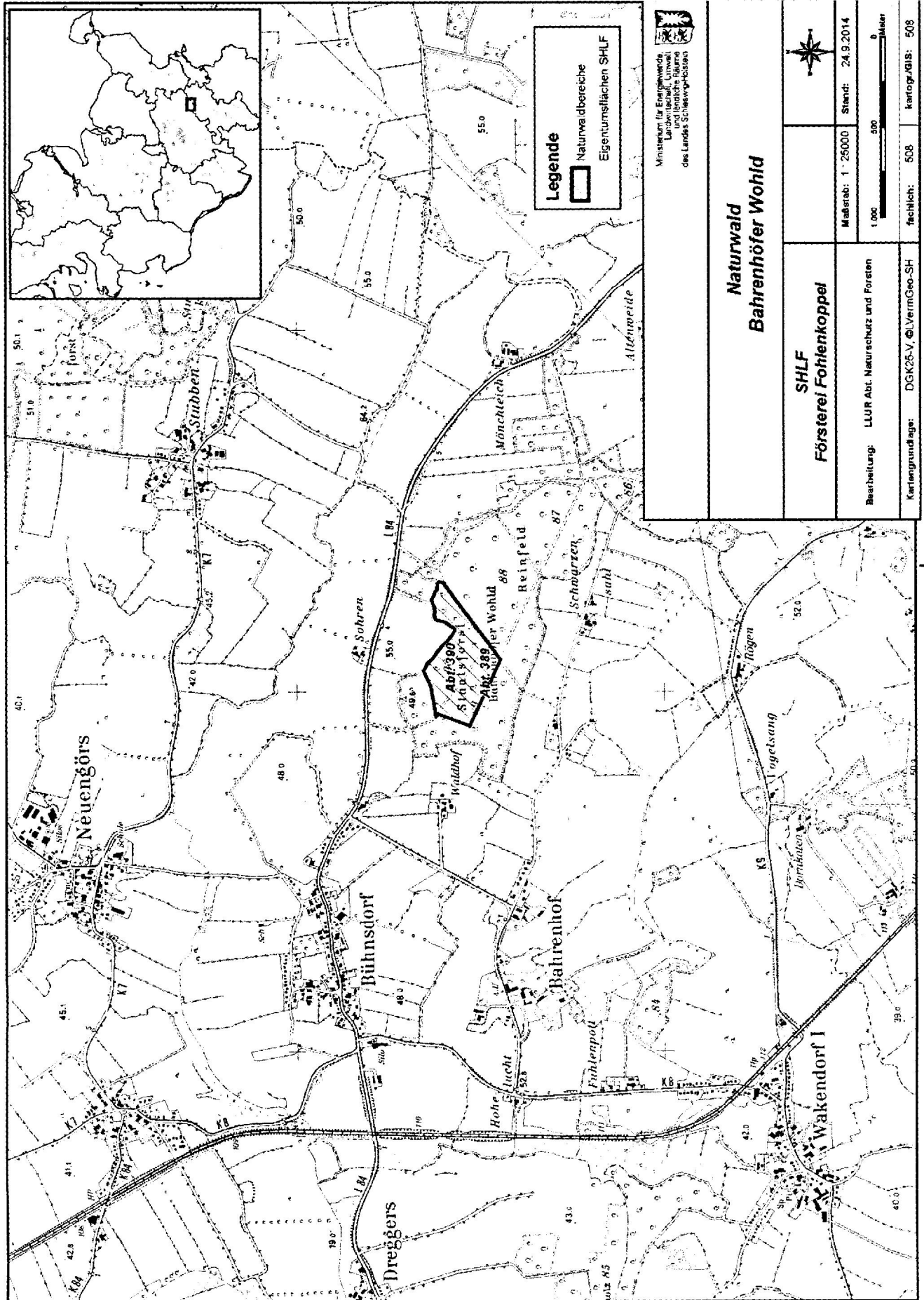
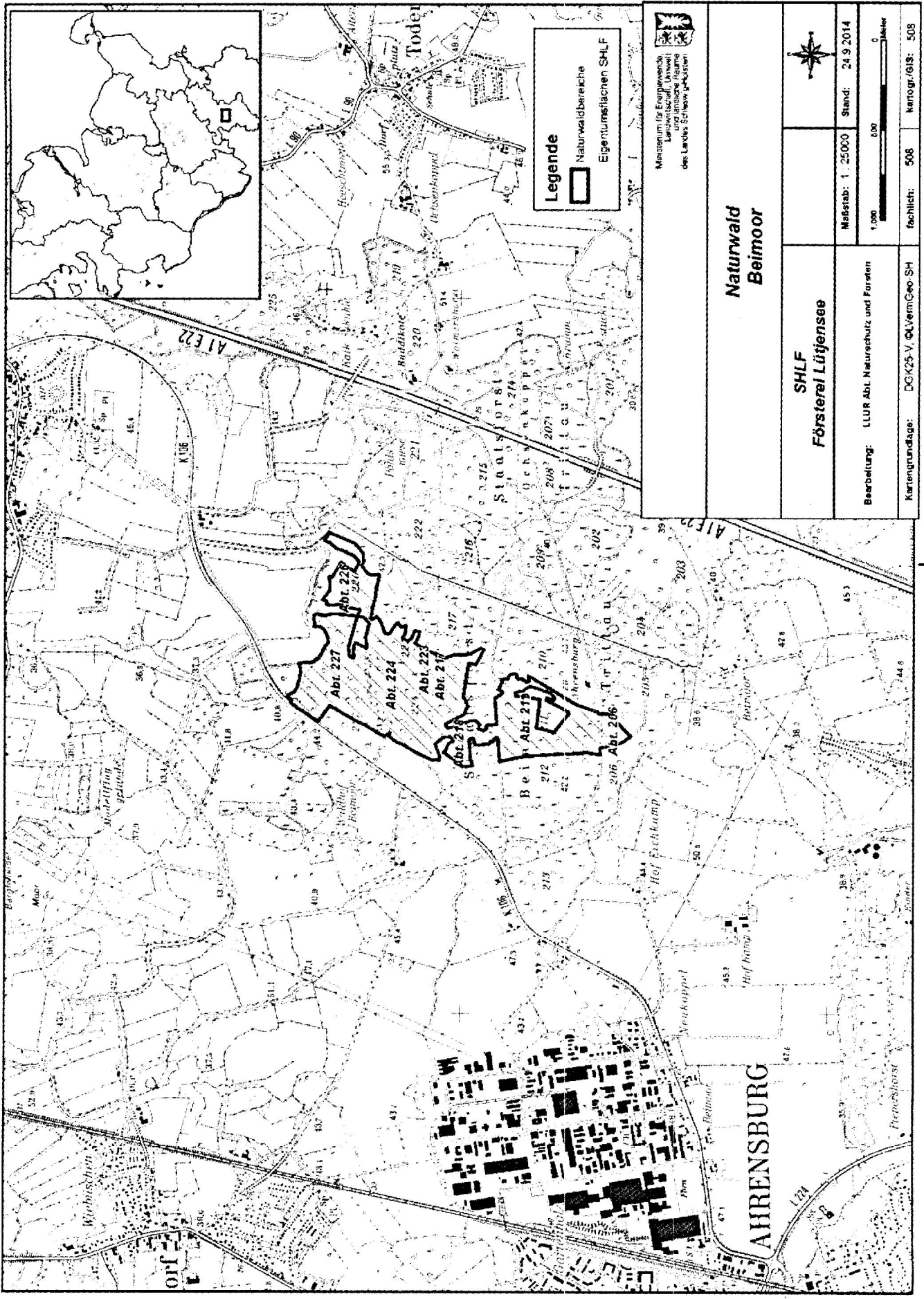



Karten:






 Ministerium für Energie,
 Landwirtschaft und Umwelt
 des Landes Schleswig-Holstein

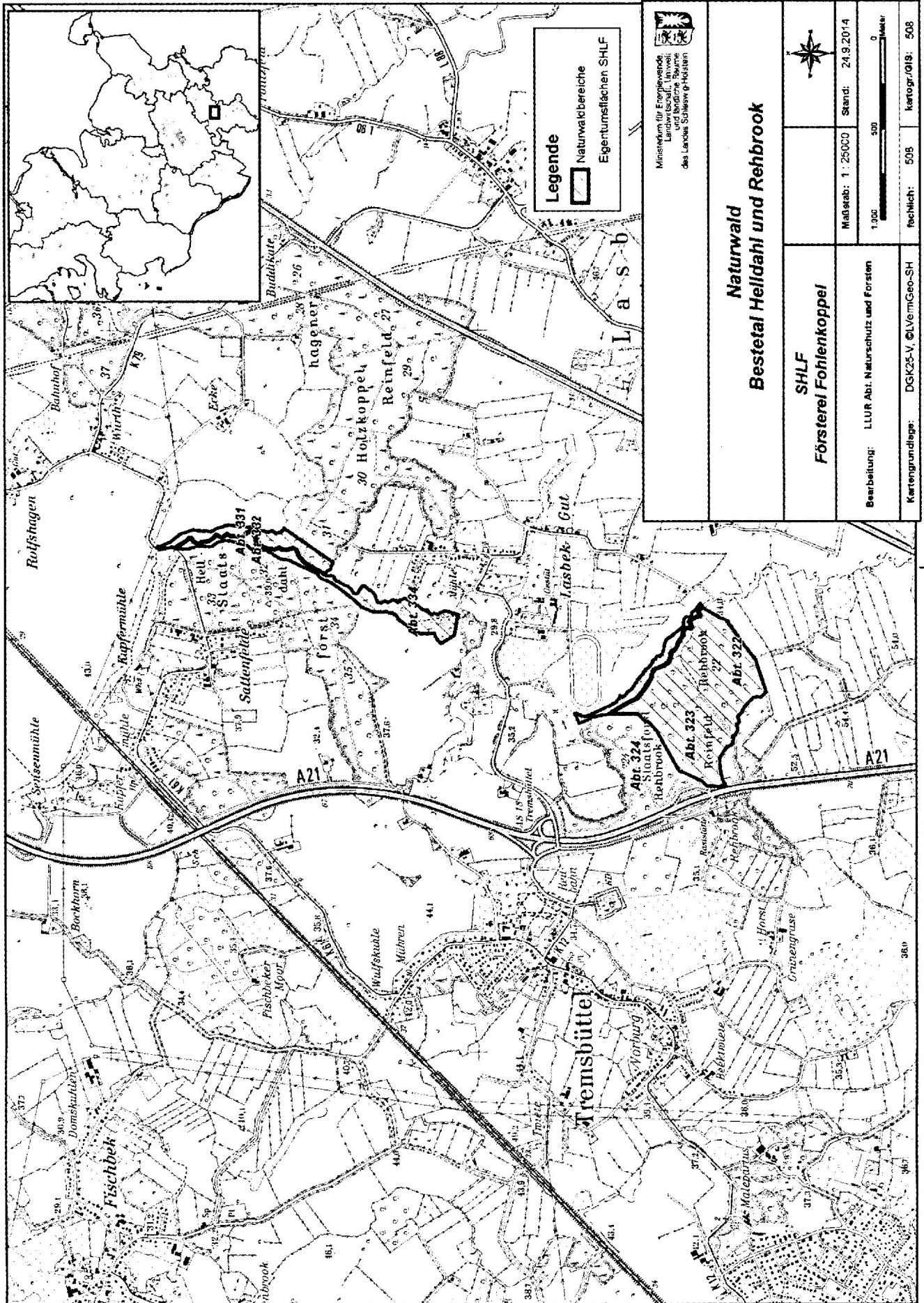
**Naturwald
Beimoor**

**SH-LF
Försterei Lütjensee**

Maßstab: 1 : 25000 Stand: 24.9.2014
 1:000 500 0 Meter

Bearbeitung: LLUR Abt. Naturschutz und Forsten
 Kartengrundlage: DOK25-V_01VermGeo-SH fachlich: 508 kartogr./GIS: 505





Legende
 □ Naturvalkberelche
 □ Eigentumsflächen SHLF

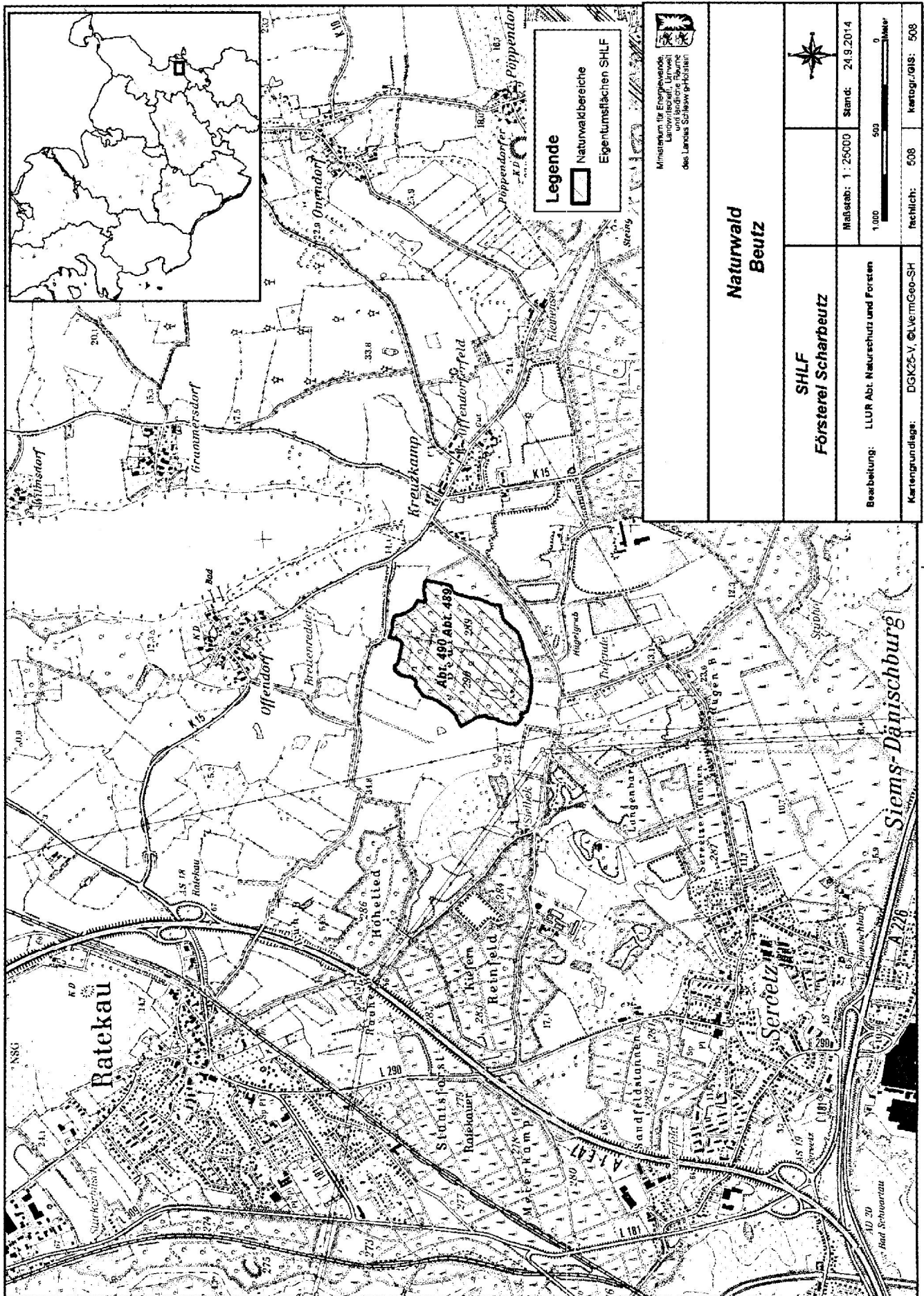
Ministerium für Energiewende
 Landwirtschaft, Umwelt
 und ländliche Räume
 des Landes Schleswig-Holstein

**Naturwald
 Bestetal Helldahl und Rehbrook**

**SHLF
 Försterei Föhlenkoppel**

Bearbeitung: LLUR, Abt. Naturschutz und Forsten
 Kartengrundlage: DGK25-V, ©LVRmGeo-SH

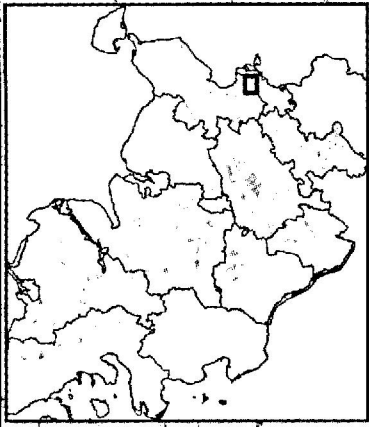
Maßstab: 1 : 25000 Stand: 24.9.2014
 1000 500 0 Meter
 fachlich: 509 kartogr./GIS: 508



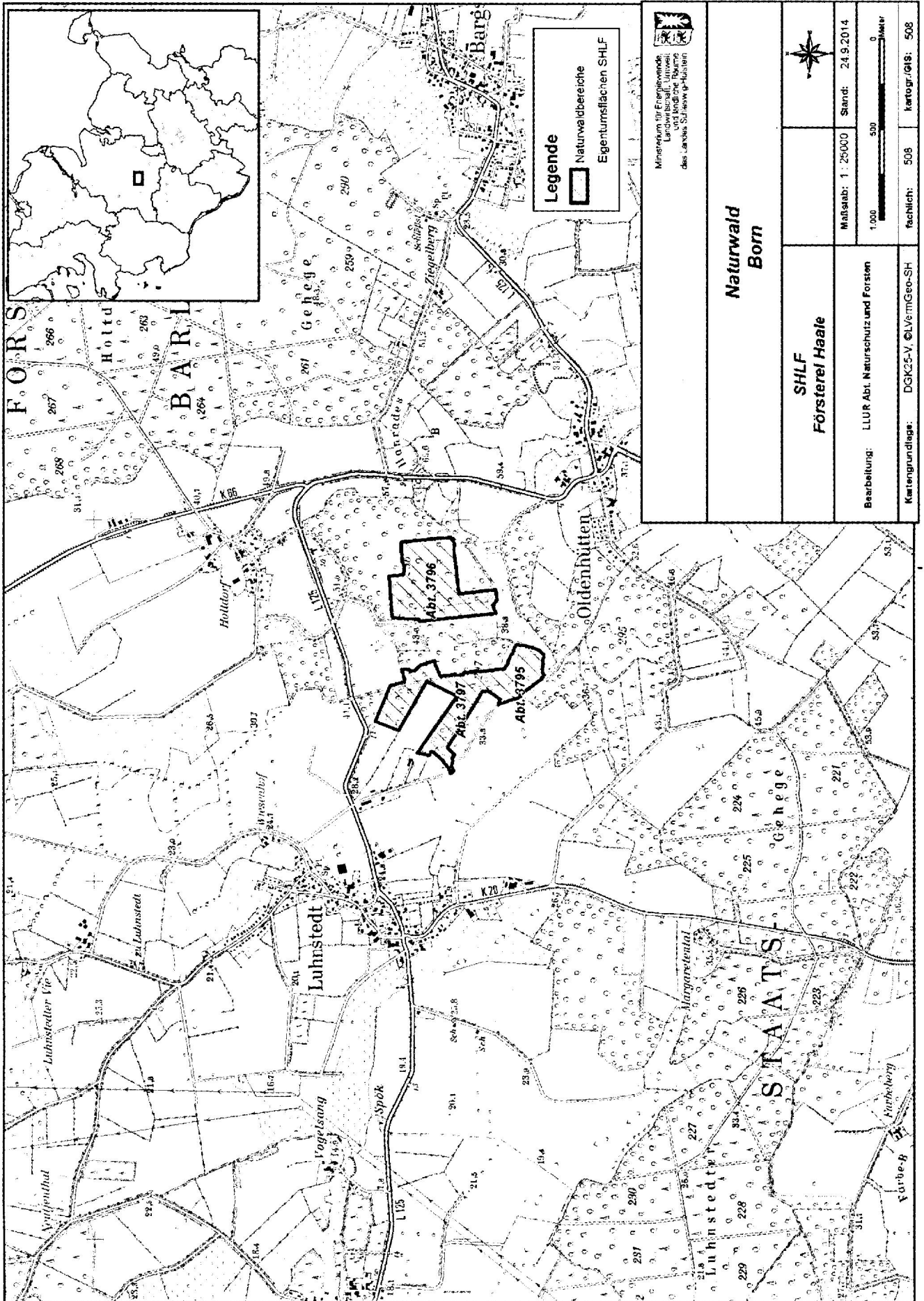
Naturwald Beutz			Maßstab: 1 : 25000 Stand: 24.9.2014 1000 500 0 Meter
Beschriftung: LLUR Abt. Naturschutz und Forsten		Kartengrundlage: DGK25-V, ©VermGeo-SH	
Kartengrundlage: DGK25-V, ©VermGeo-SH		rechtlich: 508	kartogr./GIS: 508

Ministerium für Energie,
 Land und Forsten
 des Landes Schleswig-Holstein

Legende
 Naturwaldbereiche
 Eigentumsflächen SHLF



Detailed map labels including: Ratekau, Offendorfer, Kreuzkamp, Scharbeutz, Siems-Dänischburg, Reinfeld, Sandfeldstationen, Seretz, and various smaller place names and road numbers.

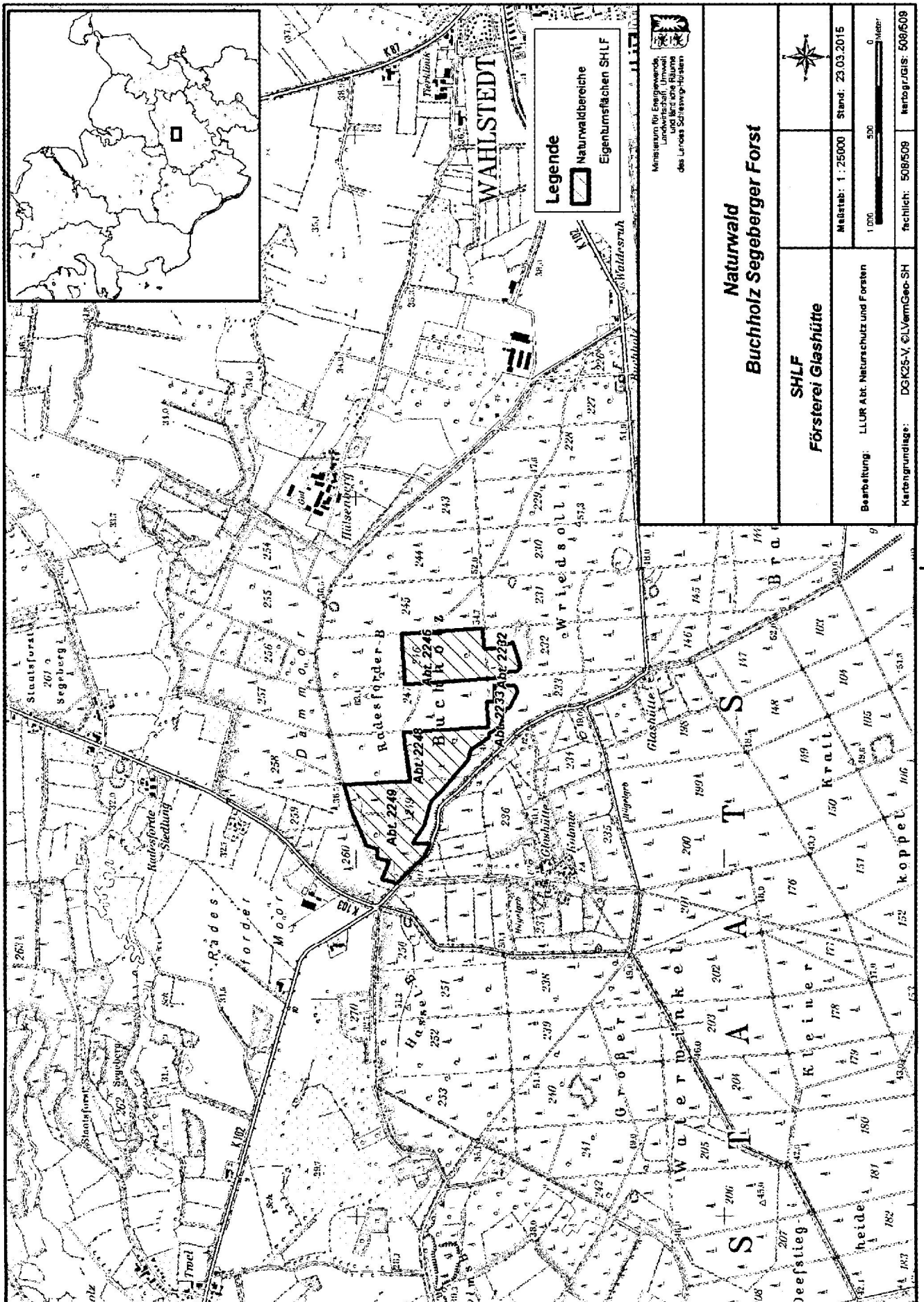



Legende
 [Thick black outline] Naturwaldbereiche
 [Thin black outline] Eigentumsflächen SHLF

Ministerium für Energie, Klimaschutz, Umwelt, Landwirtschaft, Natur- und Verbraucherschutz
 des Landes Schleswig-Holstein


**Naturwald
 Born**

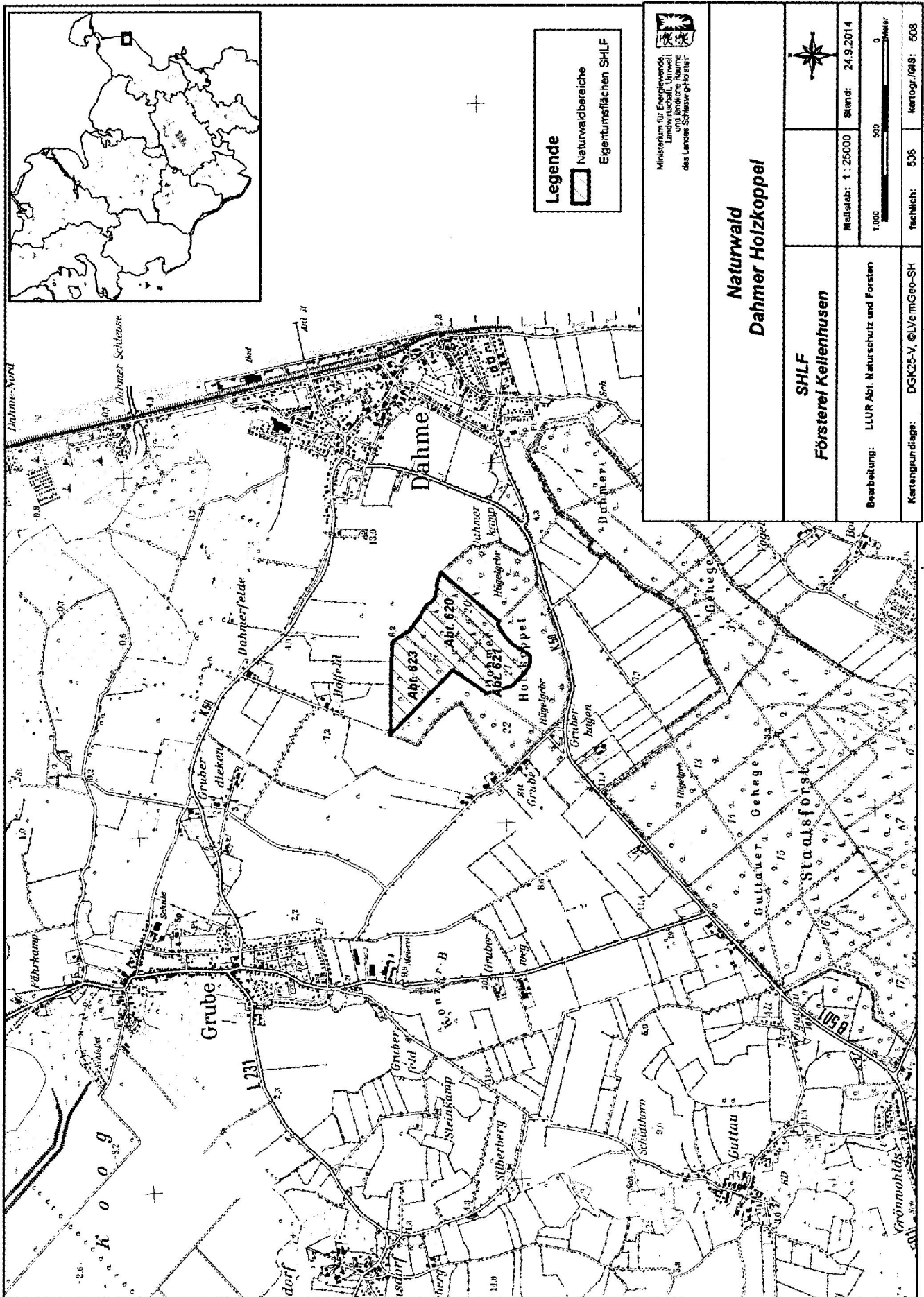
SHLF Försterei Haale	Maßstab: 1 : 25000	Stand: 24.9.2014
	1.000 500 0 Meter	
Bearbeitung: LLUR Abt. Naturschutz und Forsten	fachlich: 508	Kartogr./GIS: 508
Kartengrundlage: DGK25-V, ©LVRmGeo-SH		





 Ministerium für Energie,
 Land, Landwirtschaft
 und Forsten
 des Landes Schleswig-Holstein

Naturwald
Buchholz Segeberger Forst

SHLF Försterei Glashütte		
Bearbeitung: LLUR-Abt. Naturschutz und Forsten	Maßstab: 1 : 25000 1 000 500 0 Meter	Stand: 23.03.2015
Kartengrundlage: DGS25-V, ©VermGeo-SH	fachlich: 508/508	Kartogr./GIS: 508/508



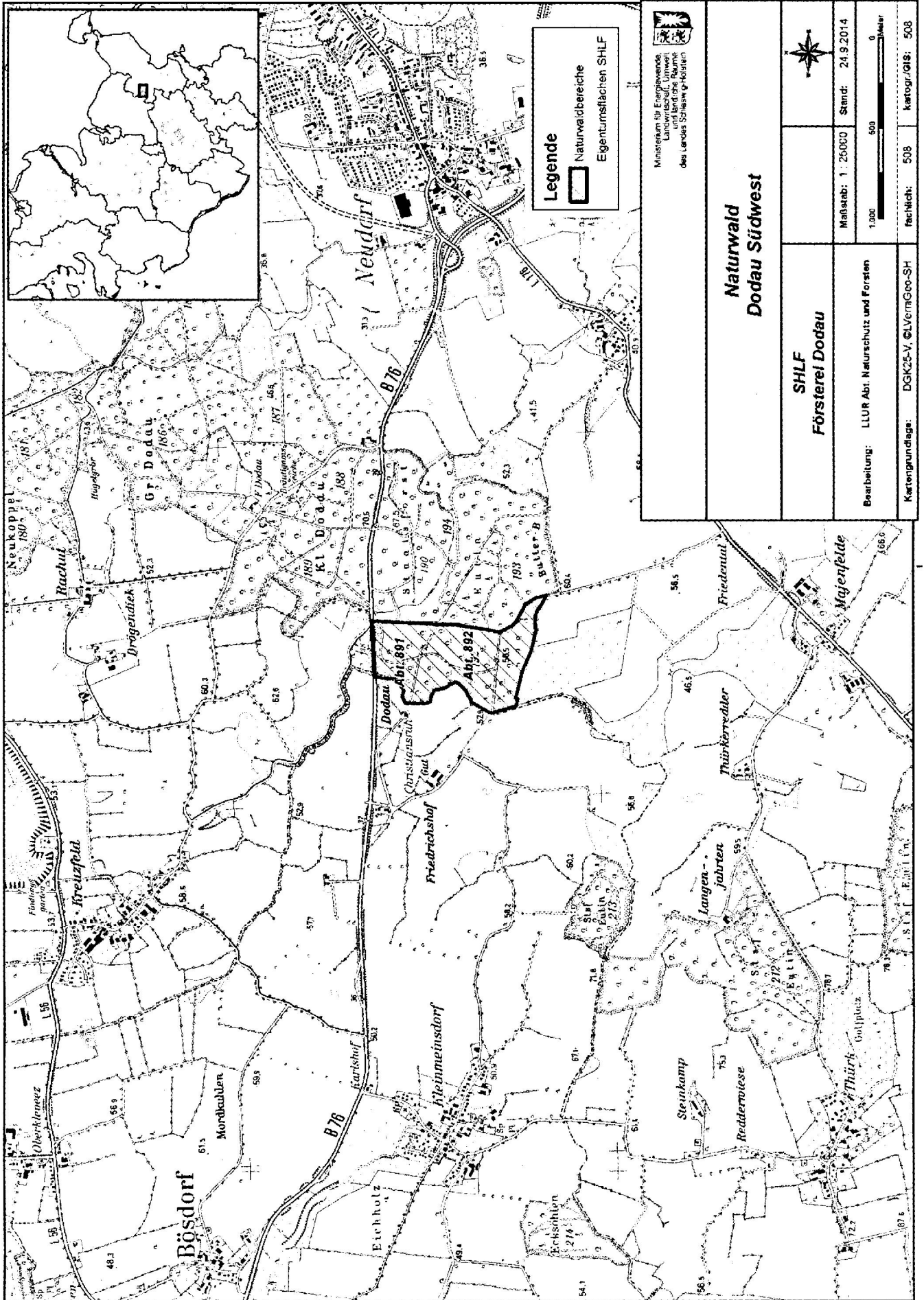

 Ministerium für Energie,
 Landwirtschaft, Umwelt
 und Verbraucherschutz
 des Landes Schleswig-Holstein


**Naturwald
Dahmer Holzkeppel**

**SHLF
Försterei Kellenhusen**


Maßstab: 1 : 25000 Stand: 24.9.2014
 1000 500 0 500 Meter

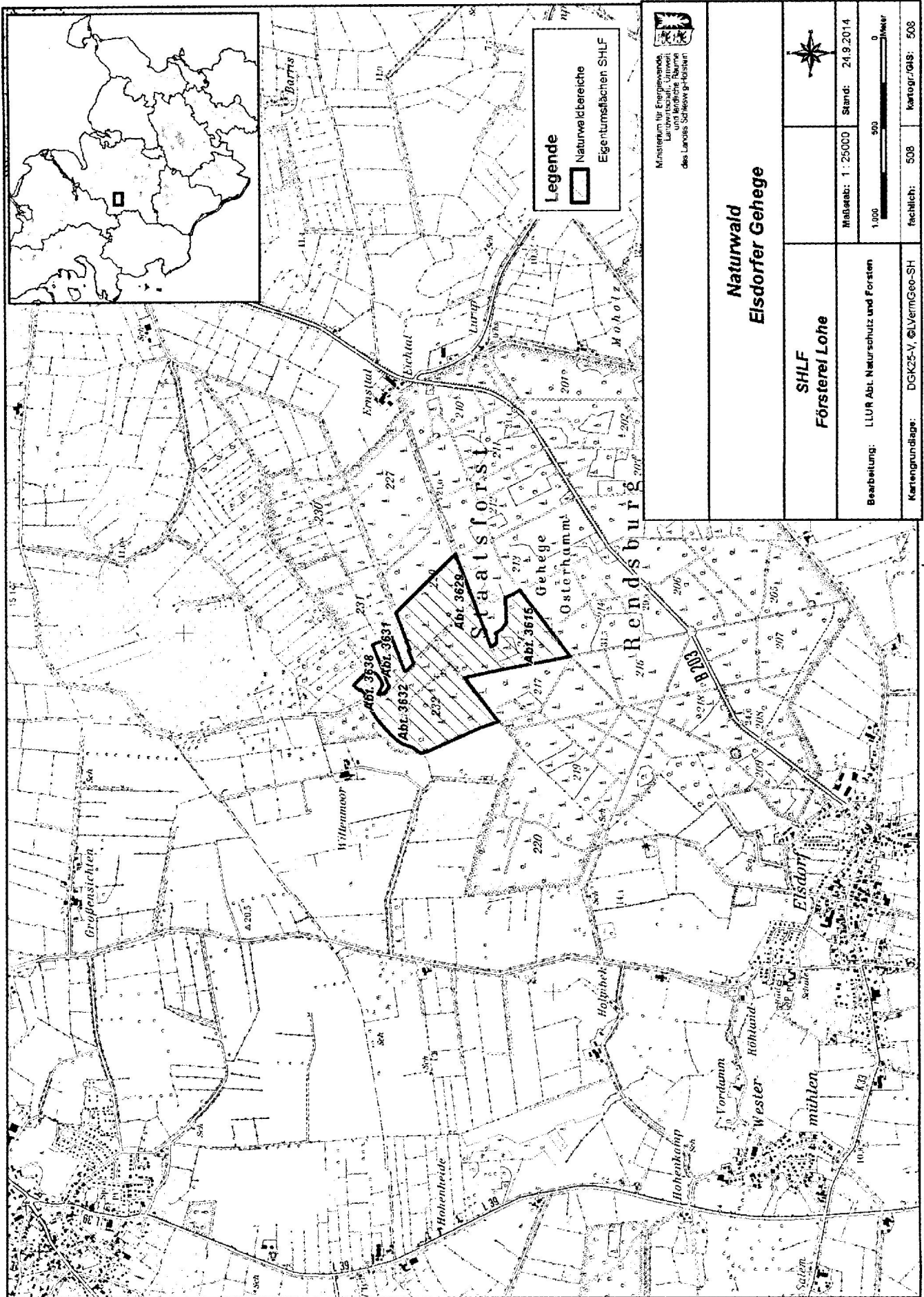
Bearbeitung: LLUR Abt. Naturschutz und Forsten
 Kartengrundlage: DSK25-V, ©VermGeo-SH fachlich: 508 Kartogr./GdS: 508

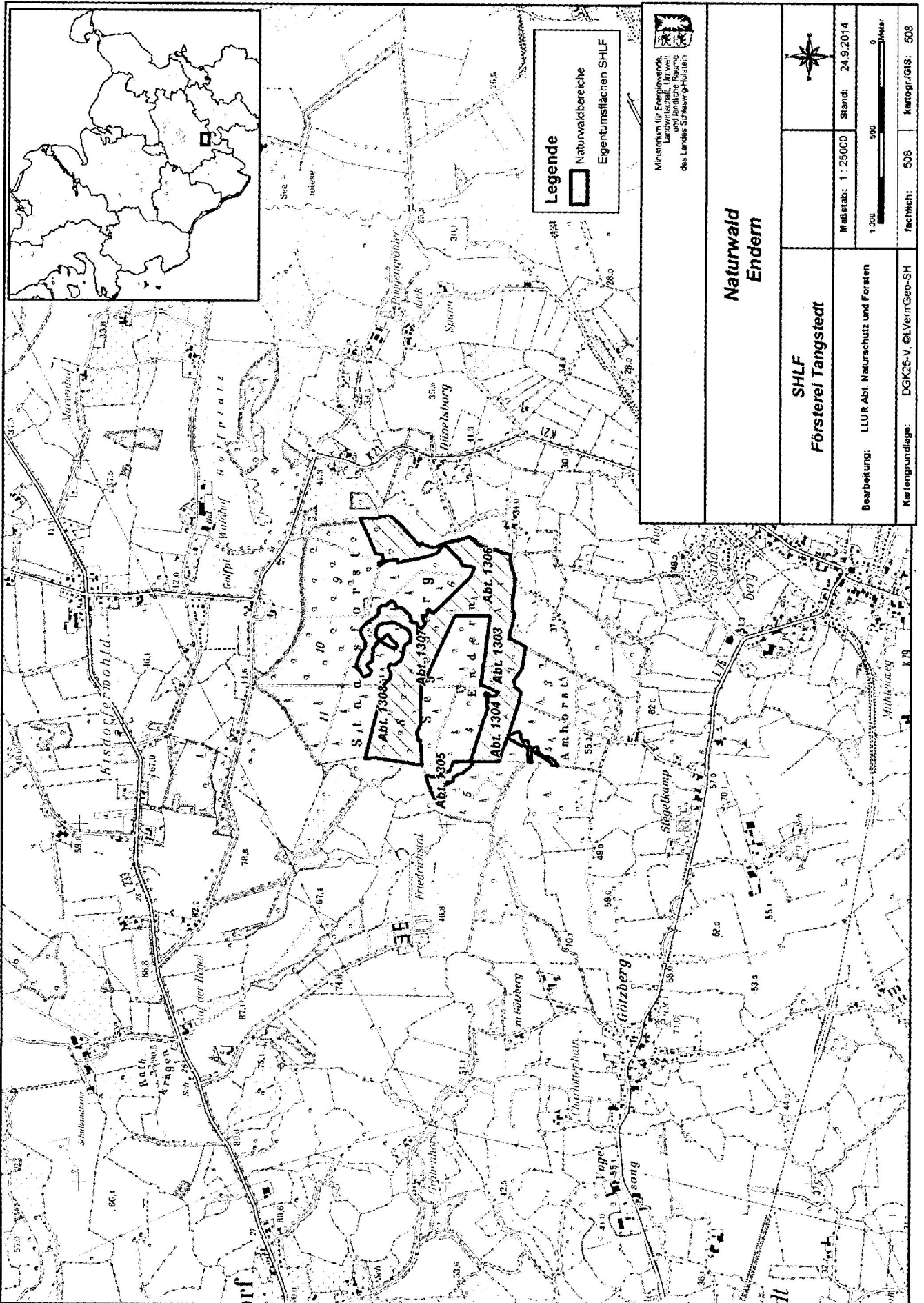




 Ministerium für Energie,
 Landnutzung, Umwelt
 und ländliche Räume
 des Landes Schleswig-Holstein

**Naturwald
Dodau Südwest**

SHLF Försterlei Dodau	 Maßstab: 1 : 25000 1:000 500 0 Meter	Stand: 24.9.2014 fachlich: 508 Kartogr./GIS: 508
Bearbeitung: LLUR Abt. Naturschutz und Forsten Kartengrundlage: DGK25-V, ©LVermGeo-SH		





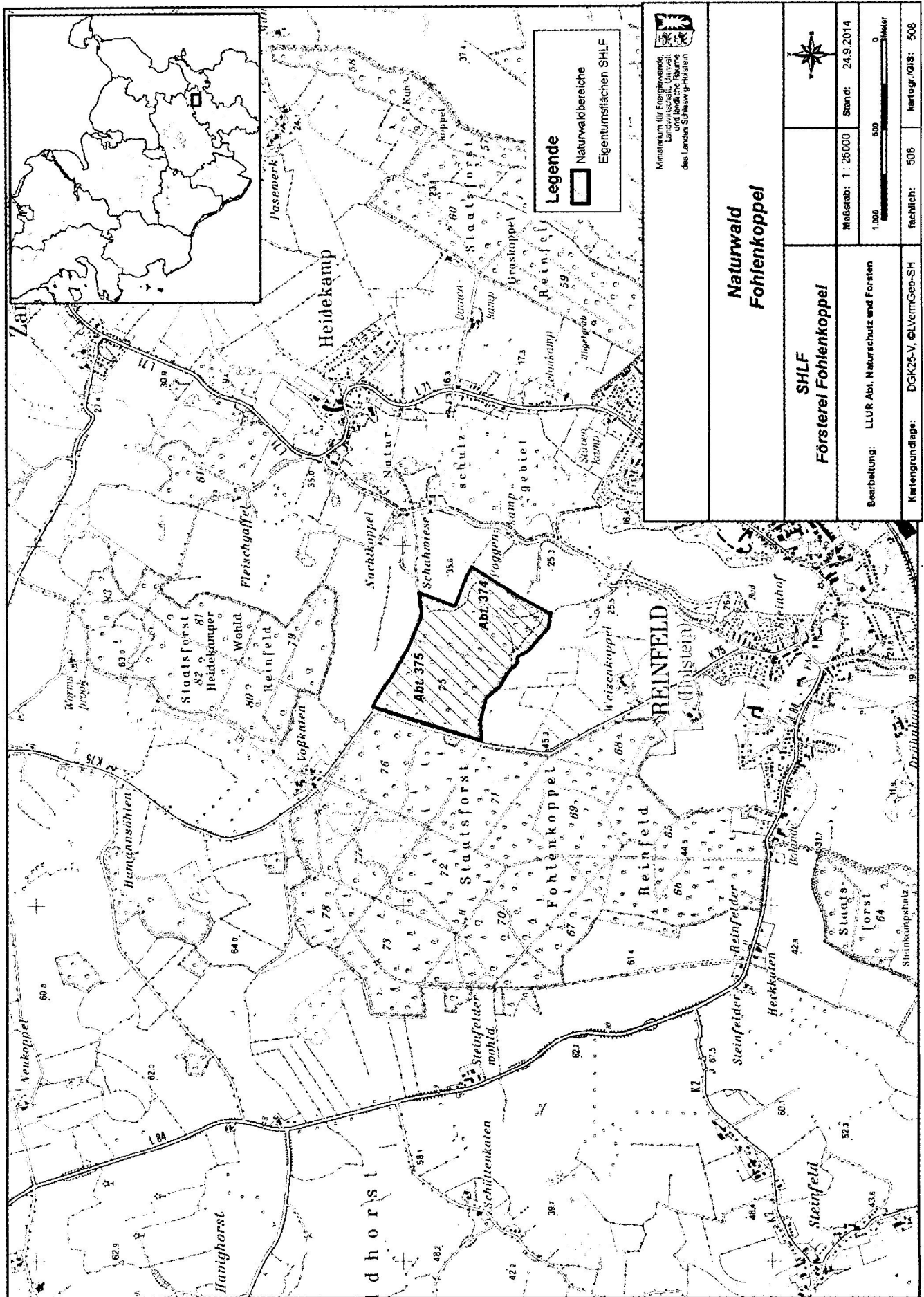

 Ministerium für Energie, Umwelt und Klimaschutz
 Landesamt für Umwelt und landliche Räume
 des Landes Schleswig-Holstein

Naturwald Endern

SHLF Försterei Tangstedt


Maßstab: 1:25000 Stand: 24.9.2014
 1.000 500 0 1.000 Meter

Bearbeitung: LLUR Abt. Naturschutz und Forsten
 Kartengrundlage: DGK25-V, ©VerMGeo-SH
 Fachlich: 508 Kartogr./GIS: 508





Legende

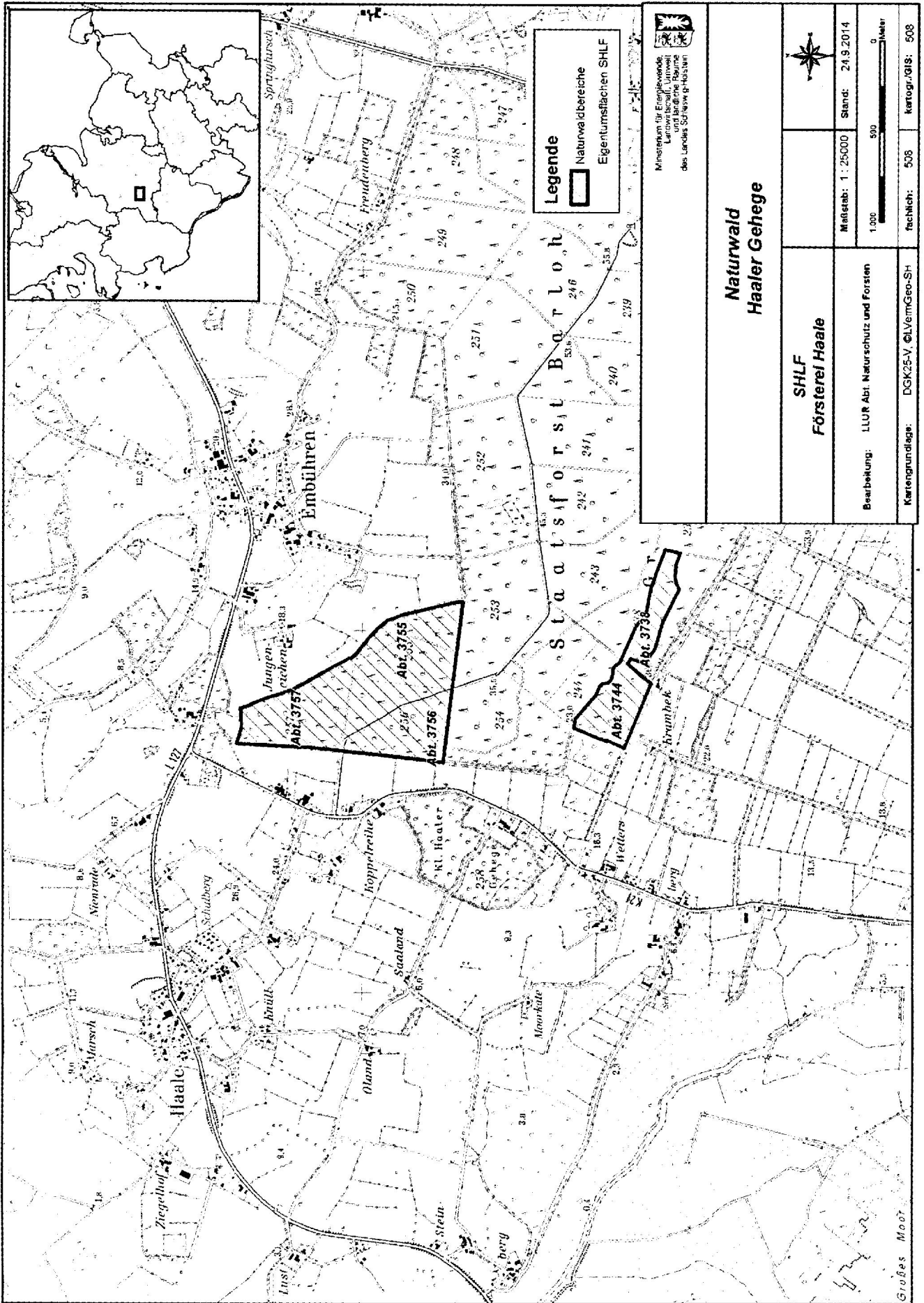
 Naturwaldbereiche
 Eigentumsflächen SHLF




 Ministerium für Energie,
 Umwelt und Landwirtschaft
 des Landes Schleswig-Holstein

**Naturwald
Fohlenkoppel**

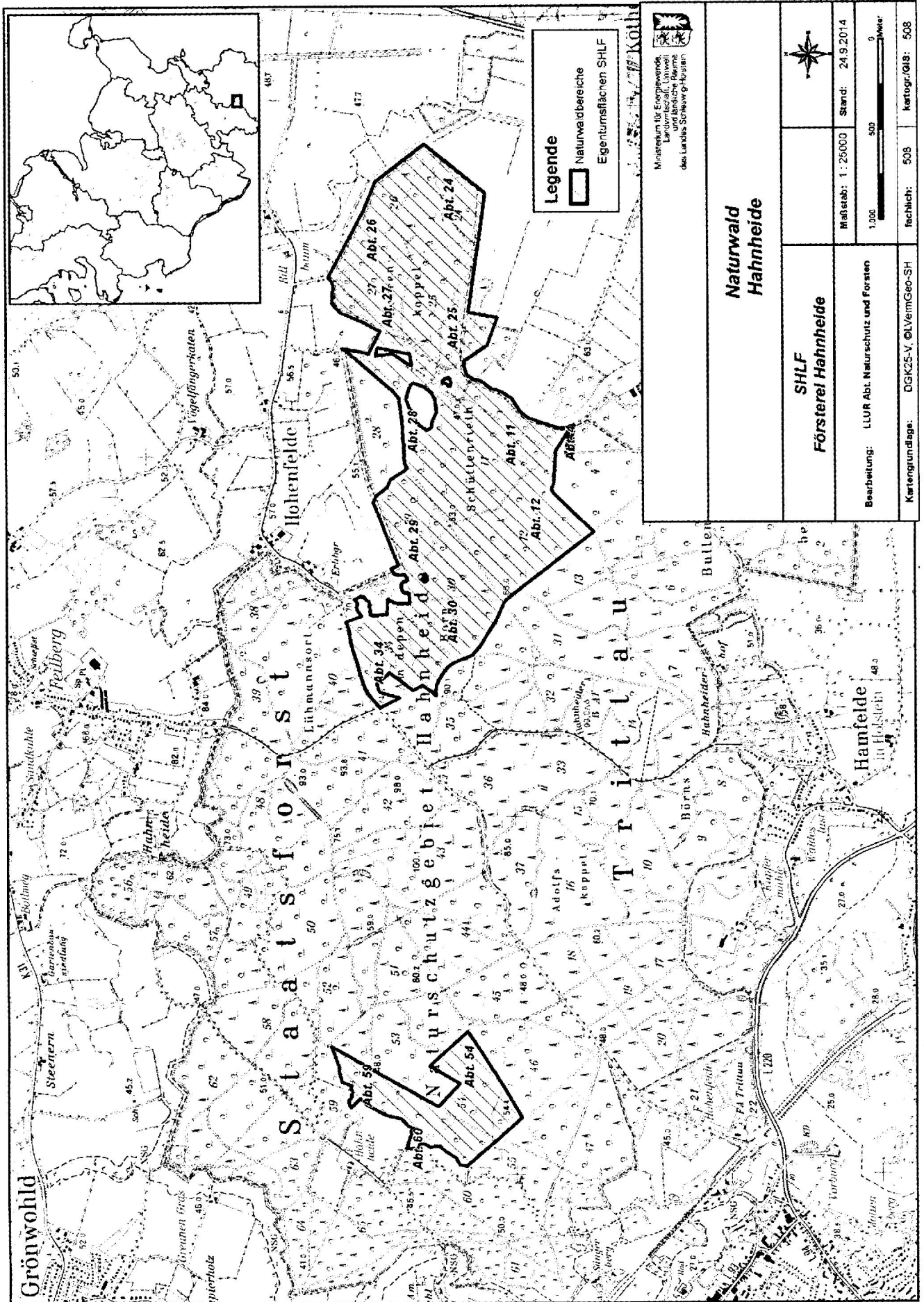
**SHLF
Försterei Fohlenkoppel**

Bearbeitung: LLUR Abt. Naturschutz und Forsten Kartengrundlage: DGK25-V, ©LVerMGeo-SH	 Stand: 24.9.2014	Maßstab: 1 : 25000
		 1,000 500 0 Meter
Kartengrundlage: DGK25-V, ©LVerMGeo-SH	fachlich: 508	Kartogr./GIS: 508

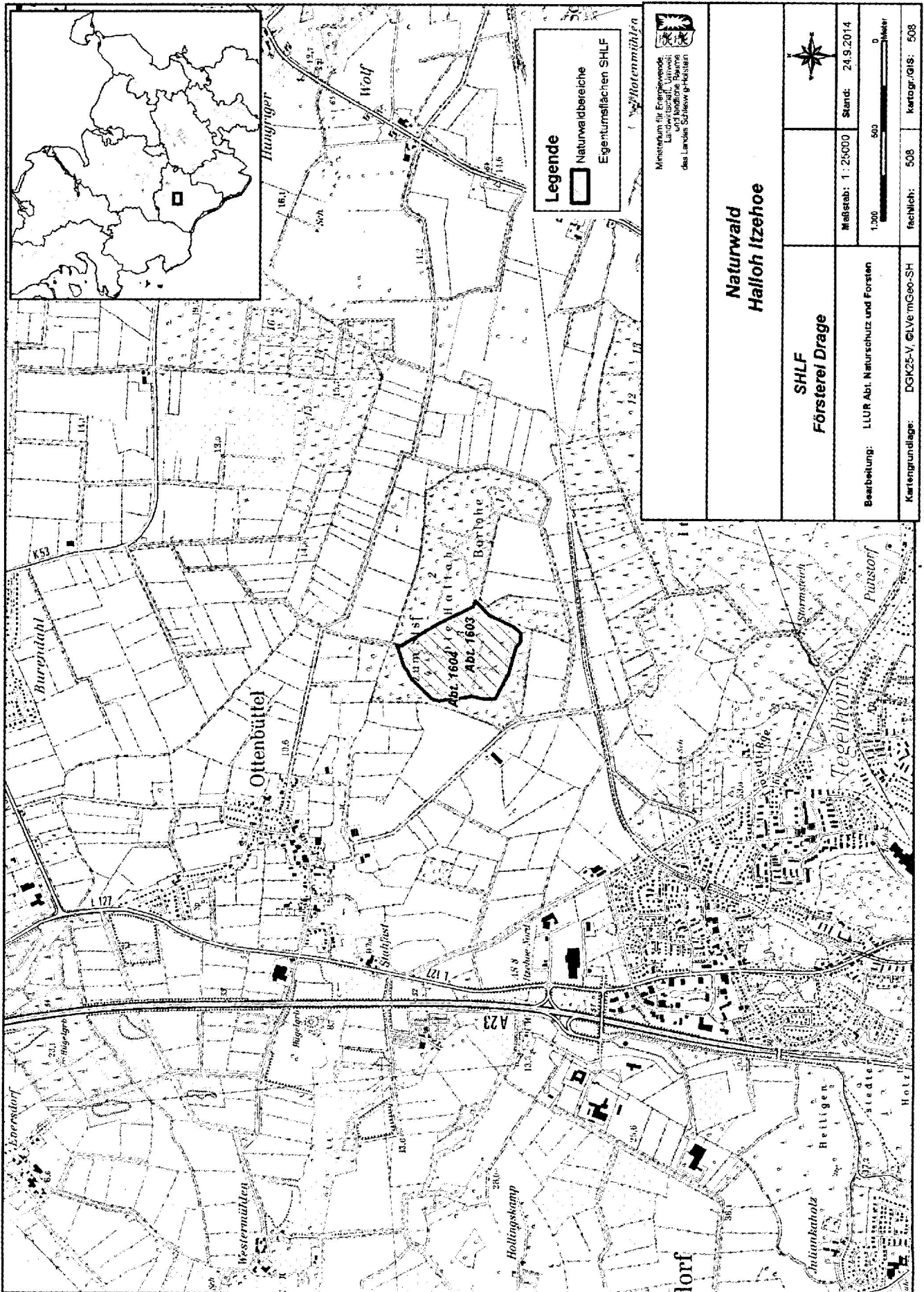


 Ministerium für Energie, Klima, Umwelt und Ländliche Räume des Landes Schleswig-Holstein		 Stand: 24.9.2014	
Naturwald Haaler Gehege		SHLF Försterel Haale	
		Bearbeitung: LLUR Abt. Naturschutz und Forsten Kartogr./GIS: 508 fachlich: 508 Kartogr./GIS: 508	

Grünes Moos



Naturwald Hahnheide			
		<small>Ministerium für Energie, Land, Landwirtschaft und Forstwirtschaft des Landes Schleswig-Holstein</small>	
SHLF Forsterei Hahnheide	Maßstab: 1: 25000	Stand: 24.9.2014	
	Bearbeitung: LLUR Abt. Naturschutz und Forsten		
Kartengrundlage: DGK25-V, ©VermGeo-SH		kartogr./VlB: 508	kartogr./VlB: 508



Legende

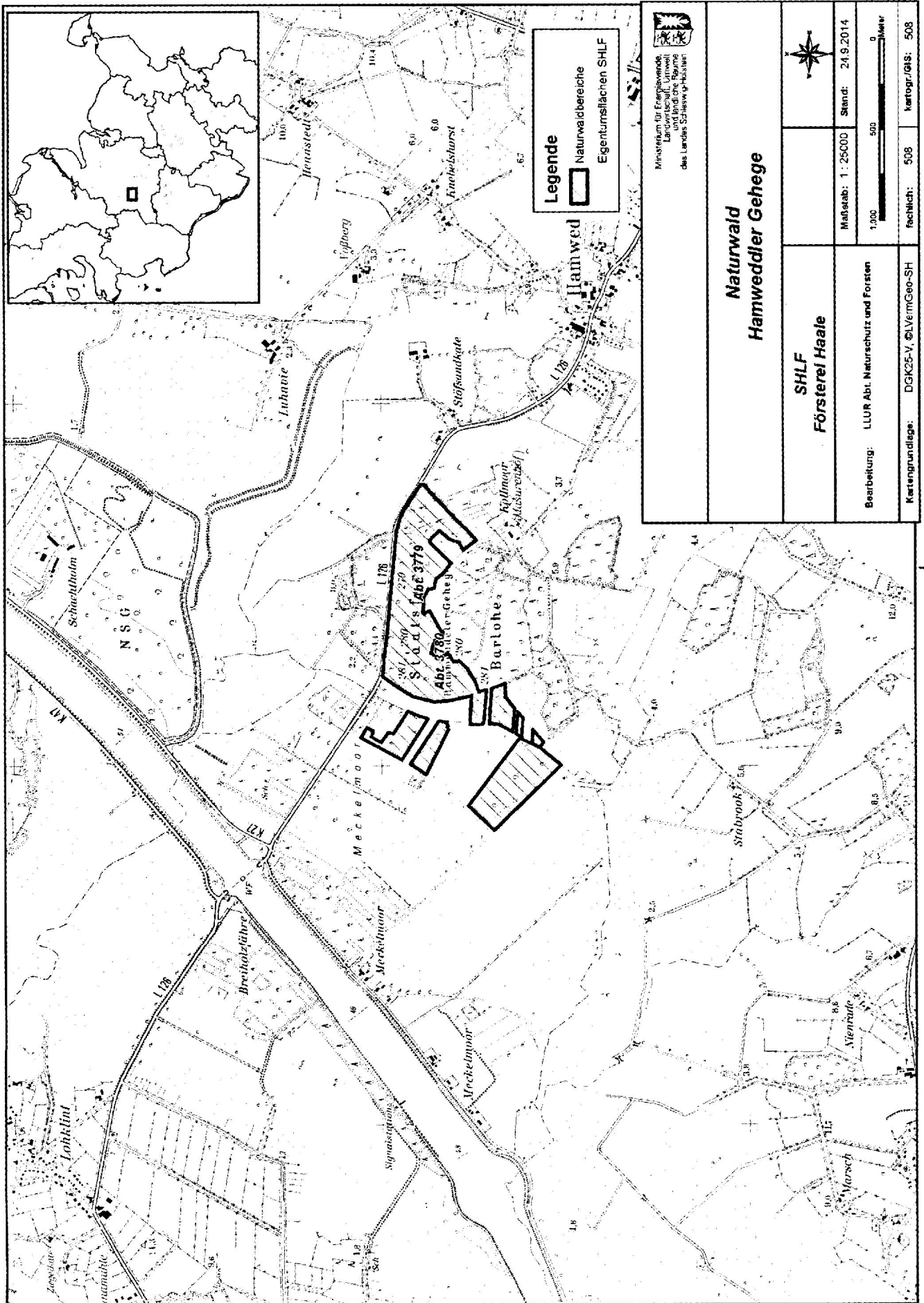
- Naturwabereiche
- Eigentumsflächen SHLF


Ministerium für Energie, Klimaschutz, Umwelt, Landwirtschaft, Natur- und ländliche Räume des Landes Schleswig-Holstein


**Naturwald
Halloh Itzehoe**

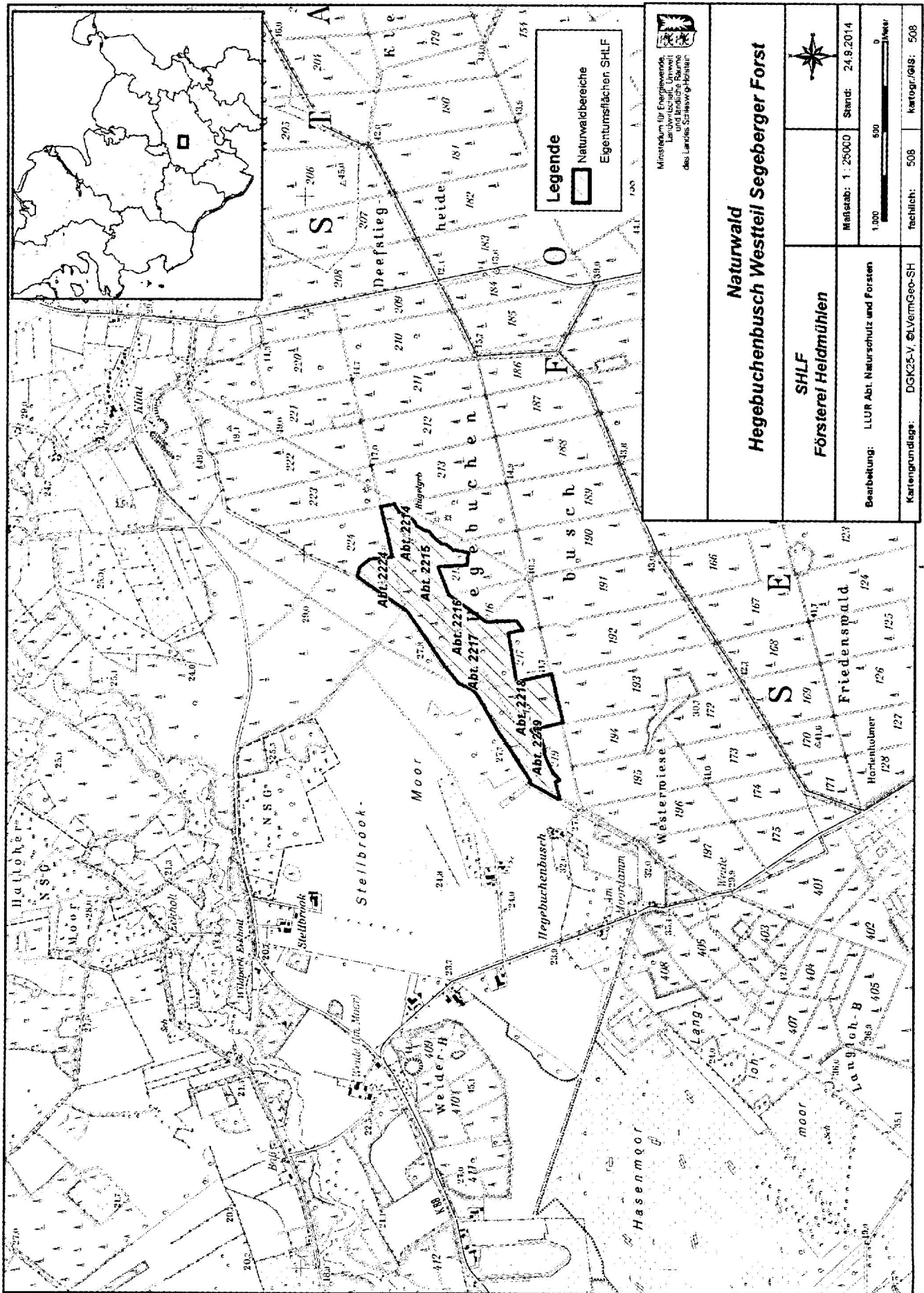
**SHLF
Försterei Drage**

Bearbeitung: LLUR Abt. Naturschutz und Forsten Kartiergrundlage: DGK25-V, ©LVMGeo-SH	Maßstab: 1:25000 1:000 500 0 Meter	Stand: 24.9.2014
	fachlich: 508 kartogr./GIS: 508	





 Ministerium für Energie,
 Wirtschaft, Agrar-
 und ländliche Räume
 des Landes Schleswig-Holstein

Naturwald Hamwedder Gehege		
SHLF Försterel Haale	Maßstab: 1 : 25000	Stand: 24.9.2014
Bearbeitung: LLUR Abt. Naturschutz und Forsten	1:000 500 0 500 1000 Meter	
Kartengrundlage: DGK25-V, ©VermGeo-SH	Zeichlich: 508	Kartogr./GIS: 508



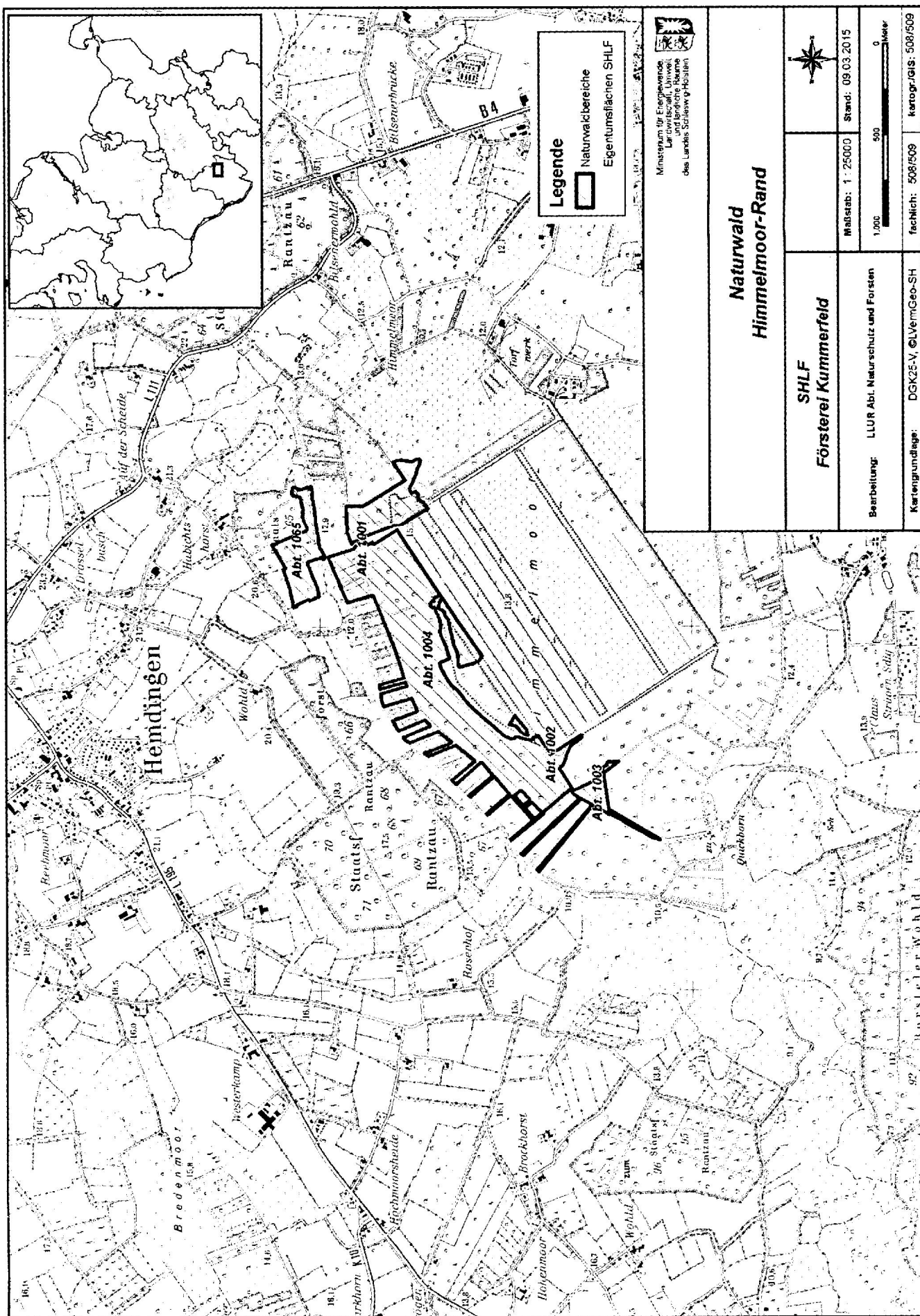
Ministerium für Energiewende,
Landwirtschaft, Umwelt
und ländliche Räume
des Landes Schleswig-Holstein

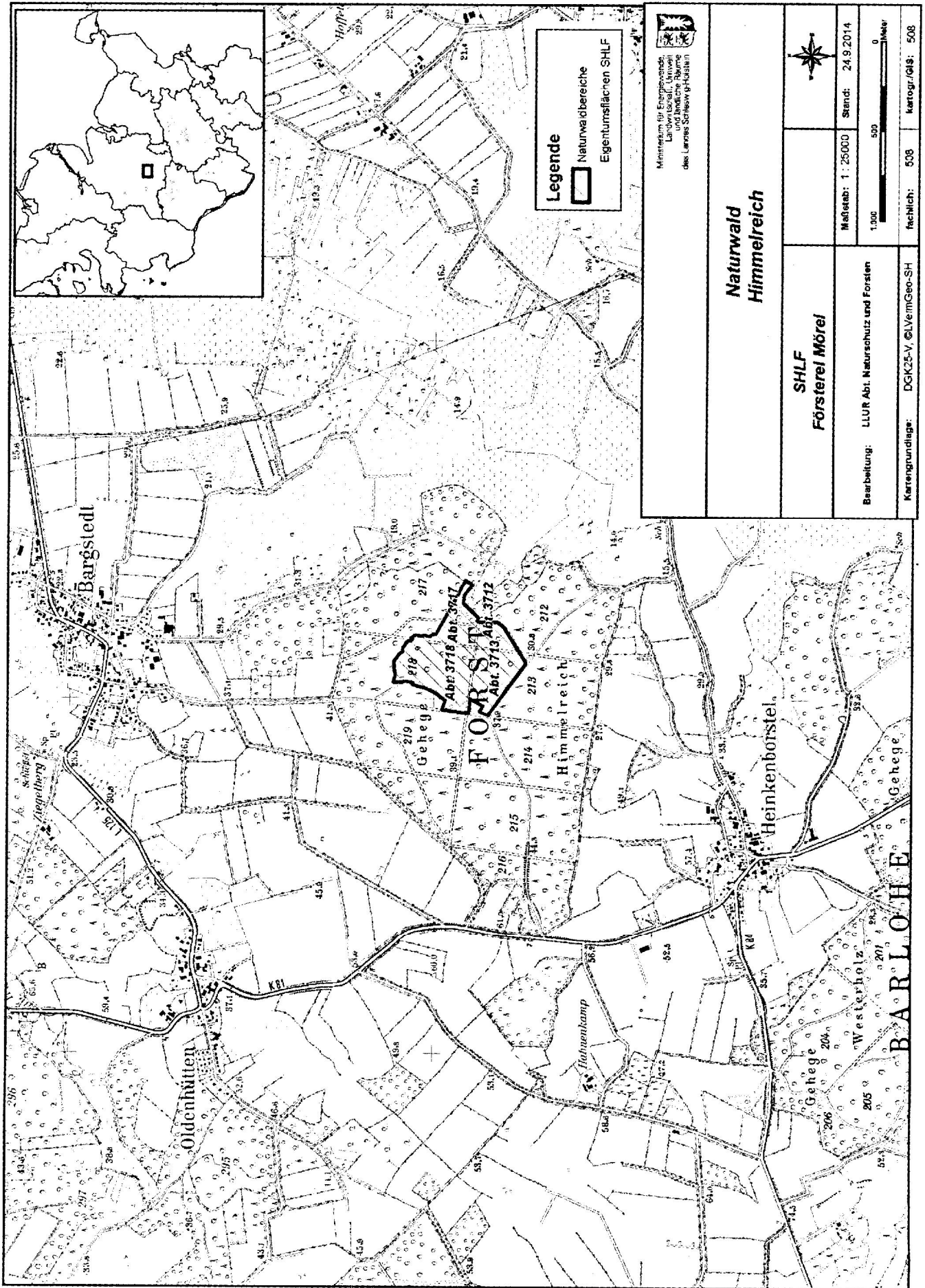
Naturwald
Hegebuchbusch Westteil Segeberger Forst



Maßstab: 1:25000 Stand: 24.9.2014
1:000 500 0 1km

SHLF Försterei Heldmühlen	
Bearbeitung: LLUR Abt. Naturschutz und Forsten	Kartengrundlage: DGK25-V, ©LVerMGeo-SH
fachlich: 508	kartogr./GIS: 508





Ministerium für Energie,
Land, Wasser, Umwelt
und ländliche Räume
des Landes Schleswig-Holstein

**Naturwald
Himmereich**


**SHLF
Försterel Mörel**

Bearbeitung: LLUR Abt. Naturschutz und Forsten

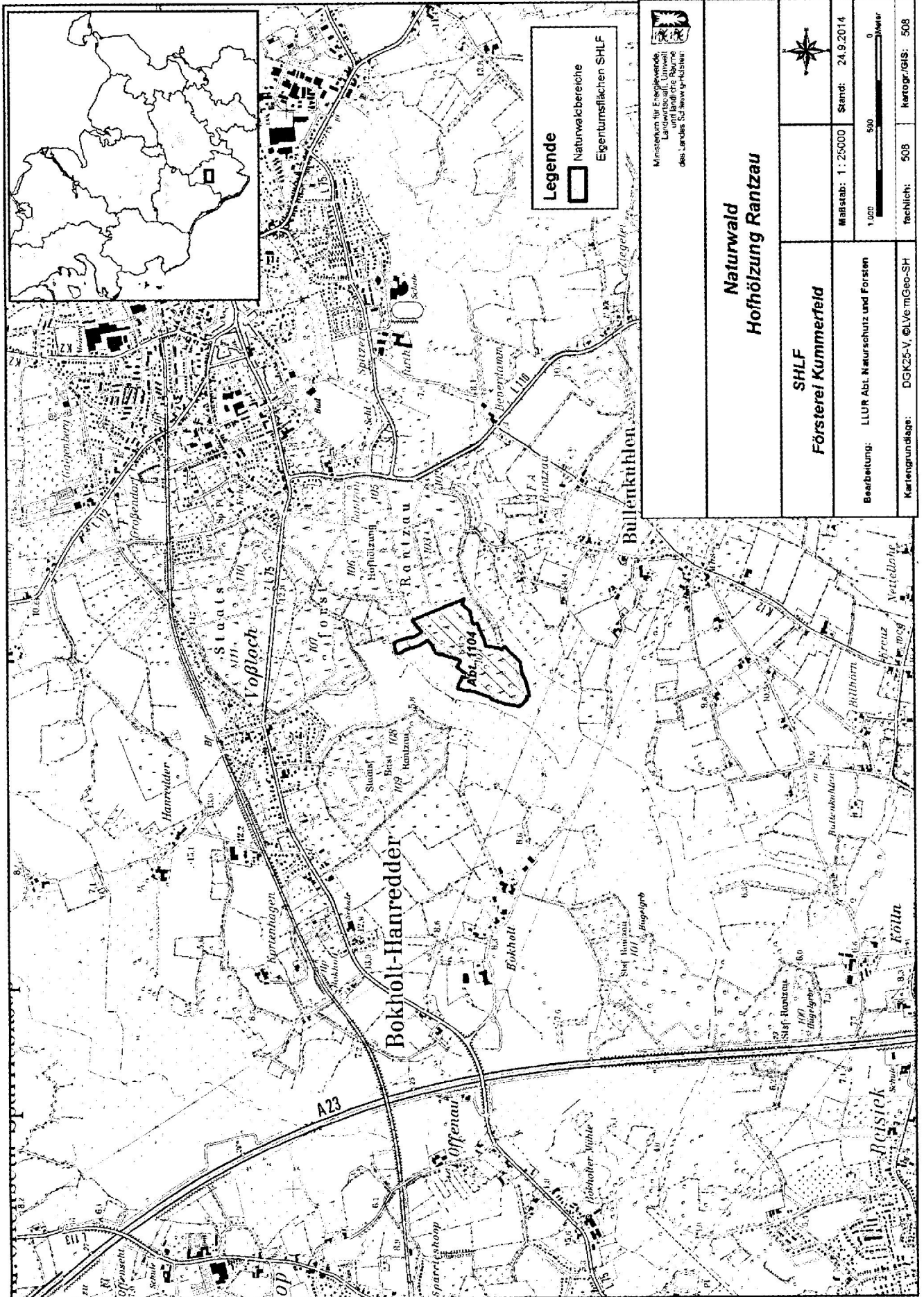
Kartengrundlage: DGK23-V, ©LVemGeo-SH




Maßstab: 1 : 25000 Stand: 24.9.2014



Rechtlich: 508 kartogr./GIS: 508



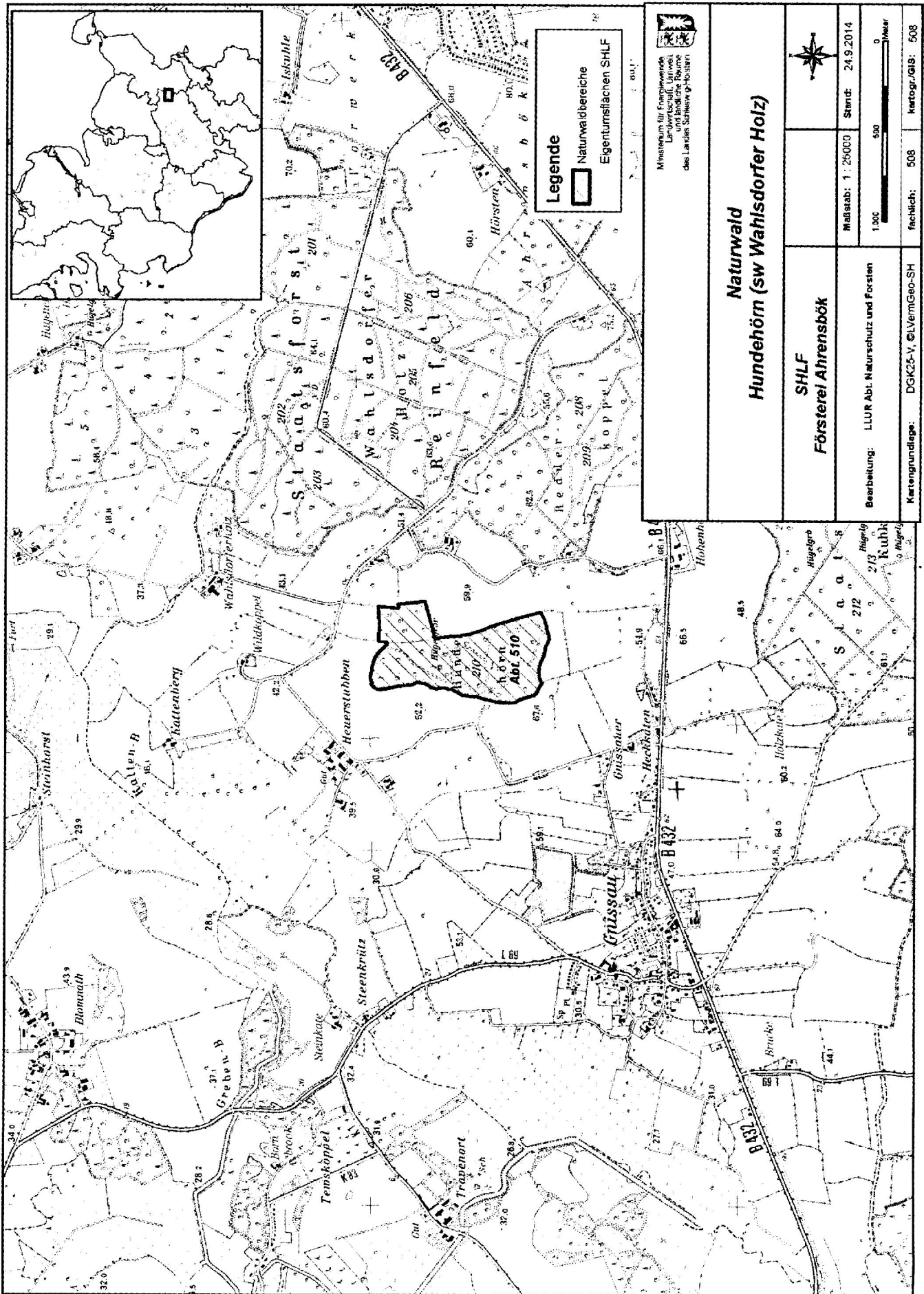

 Ministerium für Energie, Umwelt und Klimaschutz
 des Landes Schleswig-Holstein

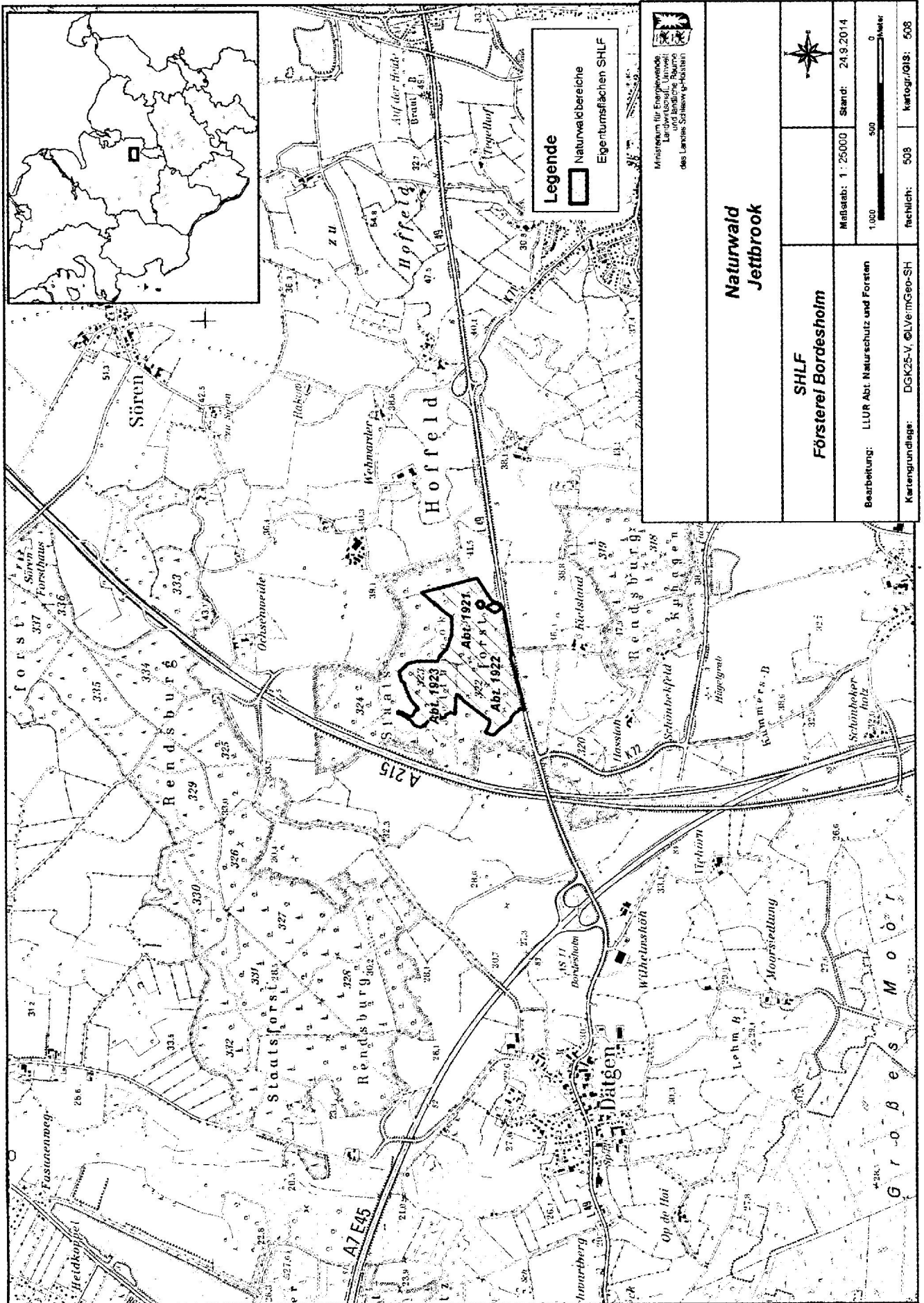
**Naturwald
Hofhölzung Rantzau**


**SHLF
Försterei Kummerfeld**

Maßstab: 1 : 25000 Stand: 24.9.2014
 1000 500 0 Meter


Bearbeitung: LLUR Abt. Naturschutz und Forsten
 Kartengrundlage: DGK25-V, ©LVE mGeo-SH
 Fachlich: 508 Kartogr./GIS: 508







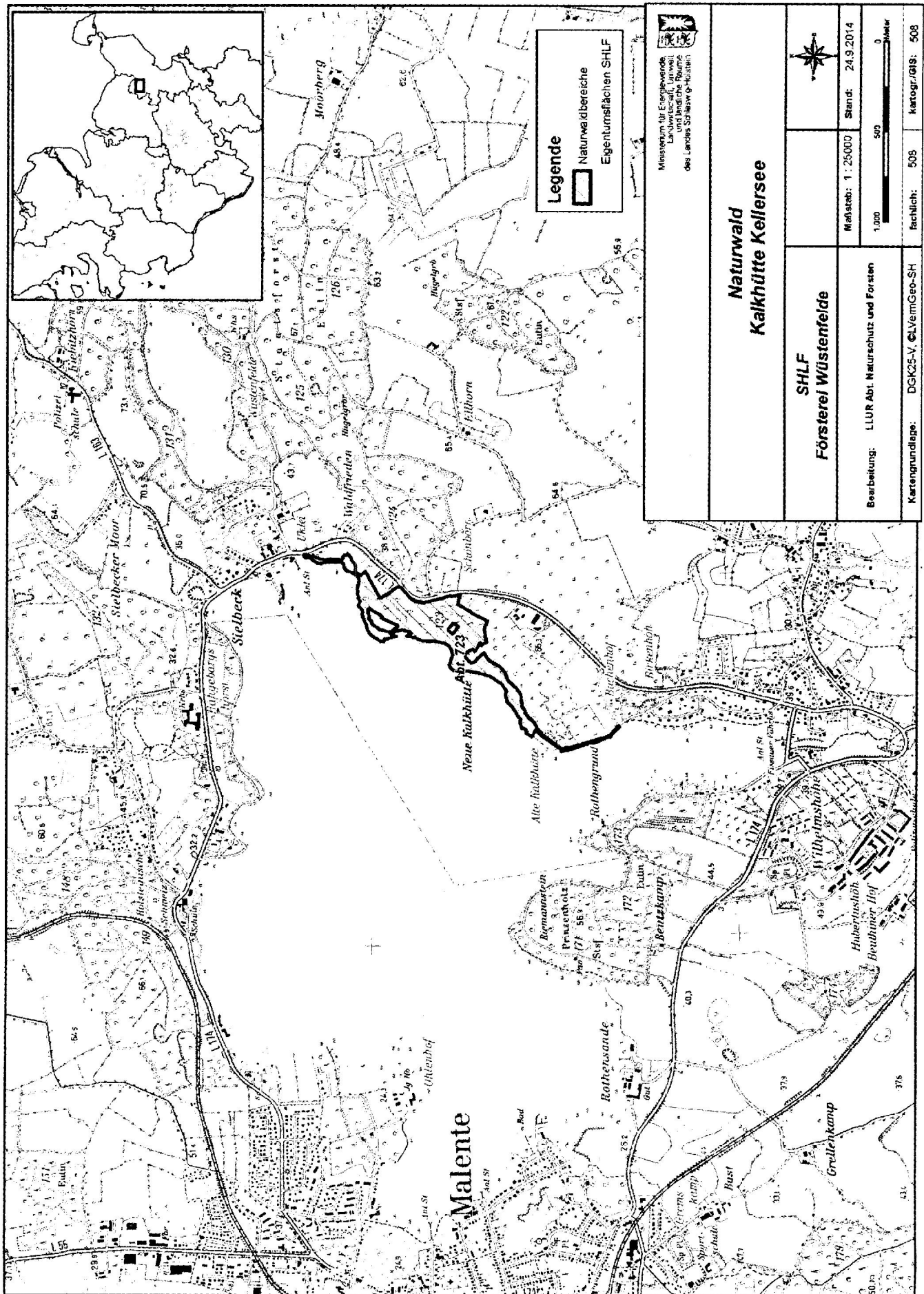
 Ministerium für Energie,
 Umwelt und ländliche Räume
 des Landes Schleswig-Holstein

Legende
 Naturwälbereiche
 Eigentumsflächen SHLF

**Naturwald
Jettbrook**

SHLF
Försterlei Bordesheim

Maßstab: 1 : 25000	Stand: 24.9.2014
1:000	0 500 1000 Meter
Bearbeitung: LLUR Abt. Naturschutz und Forsten	
Kartengrundlage: DGK25-V, ©LVE:mGeo-SH	fachlich: 508 kartogr./GIS: 508



Legende

Naturwaldbereiche

Eigentumsflächen SHLF

Ministerium für Energie, Land und ländliche Räume des Landes Schleswig-Holstein

**Naturwald
Kalkhütte Kellersee**

**SHLF
Försterei Wüstenfelde**

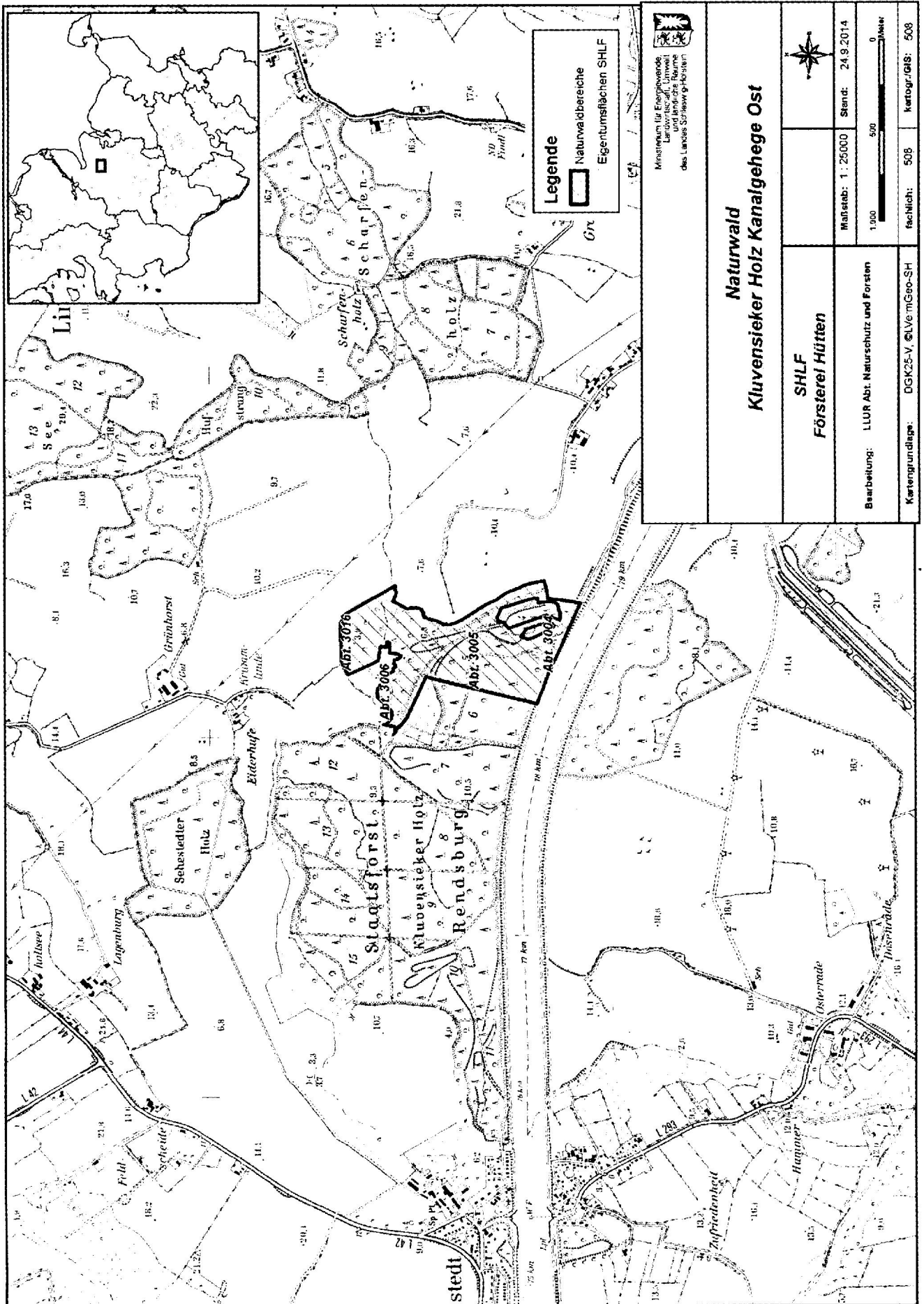
Maßstab: 1 : 25000 Stand: 24.9.2014


1.000 500 0 Meter


Bearbeitung: LLUR Abt. Naturschutz und Forsten

Kartengrundlage: DSK25-V, ©VermGeo-SH Fachlich: 505 kartogr./GIS: 508






 Ministerium für Energie,
 Landwirtschaft, Umwelt
 und ländliche Räume
 des Landes Schleswig-Holstein

Naturwald		 Maßstab: 1 : 25000 Stand: 24.9.2014 1000 500 0 1000er
Kluvensieker Holz Kanalgehege Ost		
SHLF	Bearbeitung: LLUR Abt. Naturschutz und Forsten Kartengrundlage: DGK25-V, ©LVA mGeo-SH	Försterei Hütten
		fachlich: 508 kartogr./GIS: 508