

**Legende**

Naturwaldbereiche  
 Eigentumsflächen SHLF

Ministerium für Energie,  
Umwelt und Klimaschutz  
des Landes Schleswig-Holstein

---

## Naturwald Majenfelde Hasenberg

Maßstab: 1 : 25000    Stand: 28.05.2015

1 000    500    0    500    1 000  
Meter

---

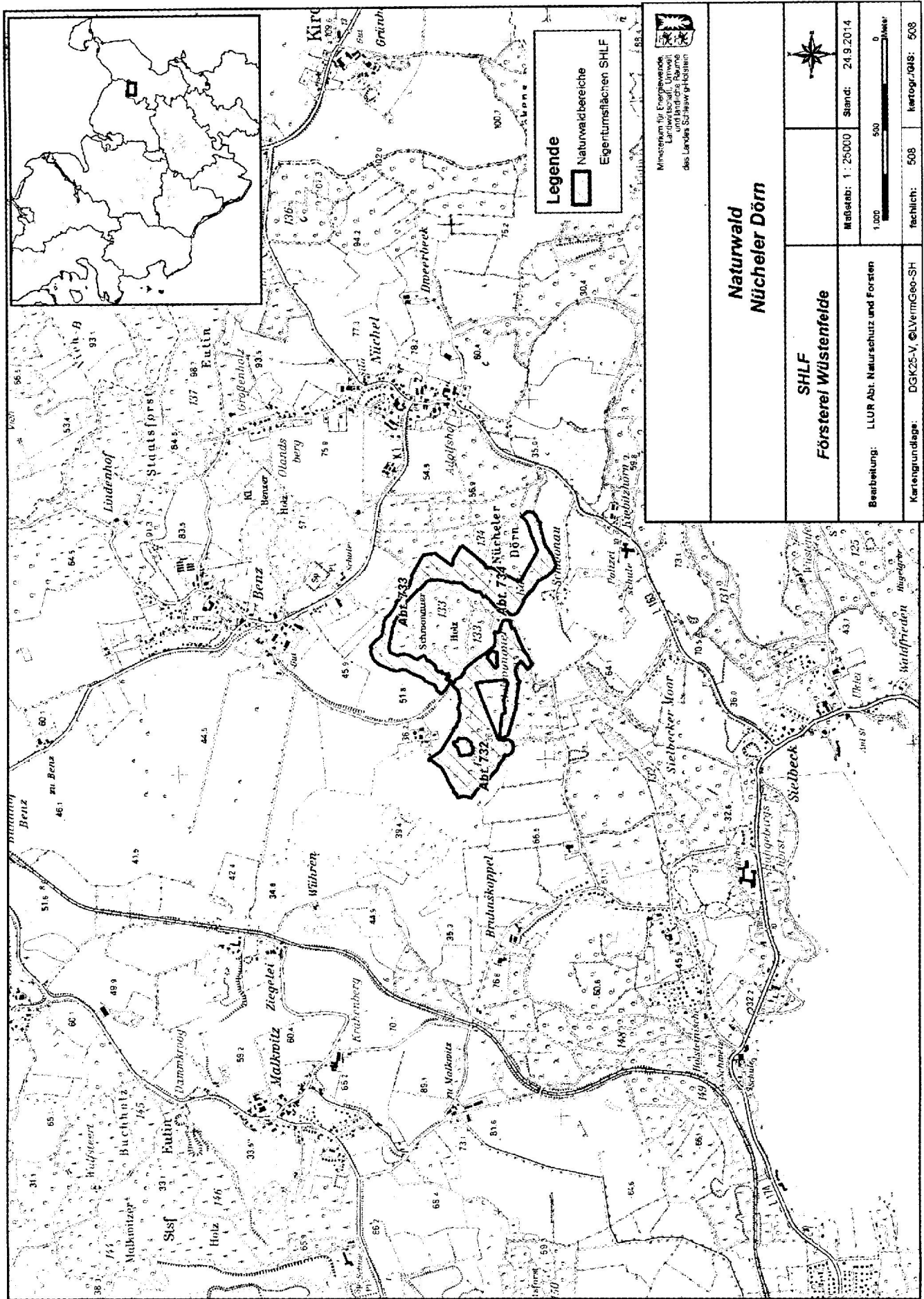
**SHLF**  
**Försterei Dodau**


Bearbeitung: LLUR Abt. Naturschutz und Forsten

---

Kartengrundlage: DGK25-V, ©LVeriGeo-SH

fachlich: 509/509    Kartogr. Nr.: 508/608




 Ministerium für Energie, Umwelt und Klimaschutz  
 Landesamt für Energie, Umwelt und Klimaschutz  
 des Landes Schleswig-Holstein

---

**Naturwald  
Nücheler Dörn**

---

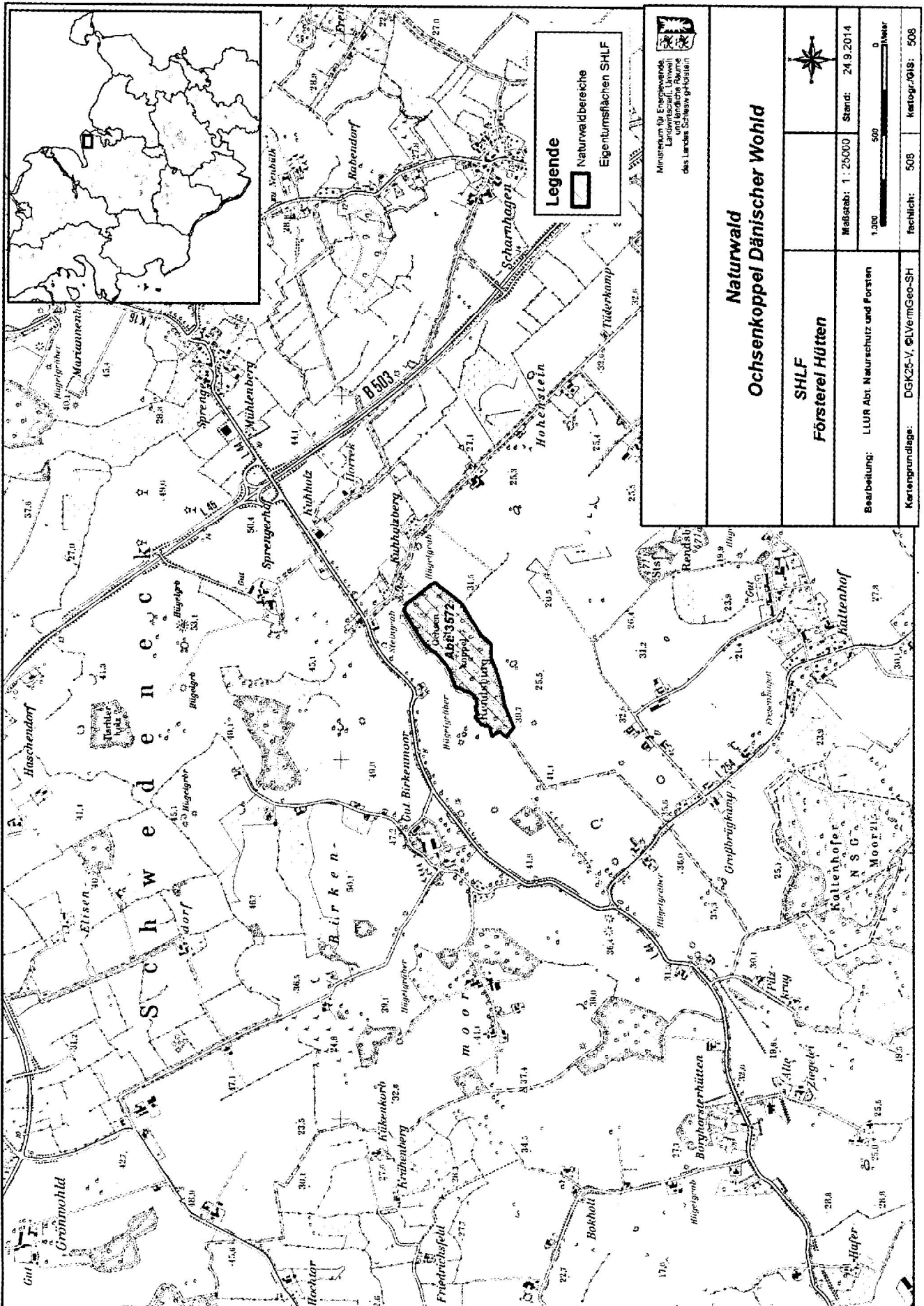
**SHLF  
Försterei Wüstenfelde**

---


Maßstab: 1 : 25000    Stand: 24.9.2014  
 1:000    500    0    1000    Meter

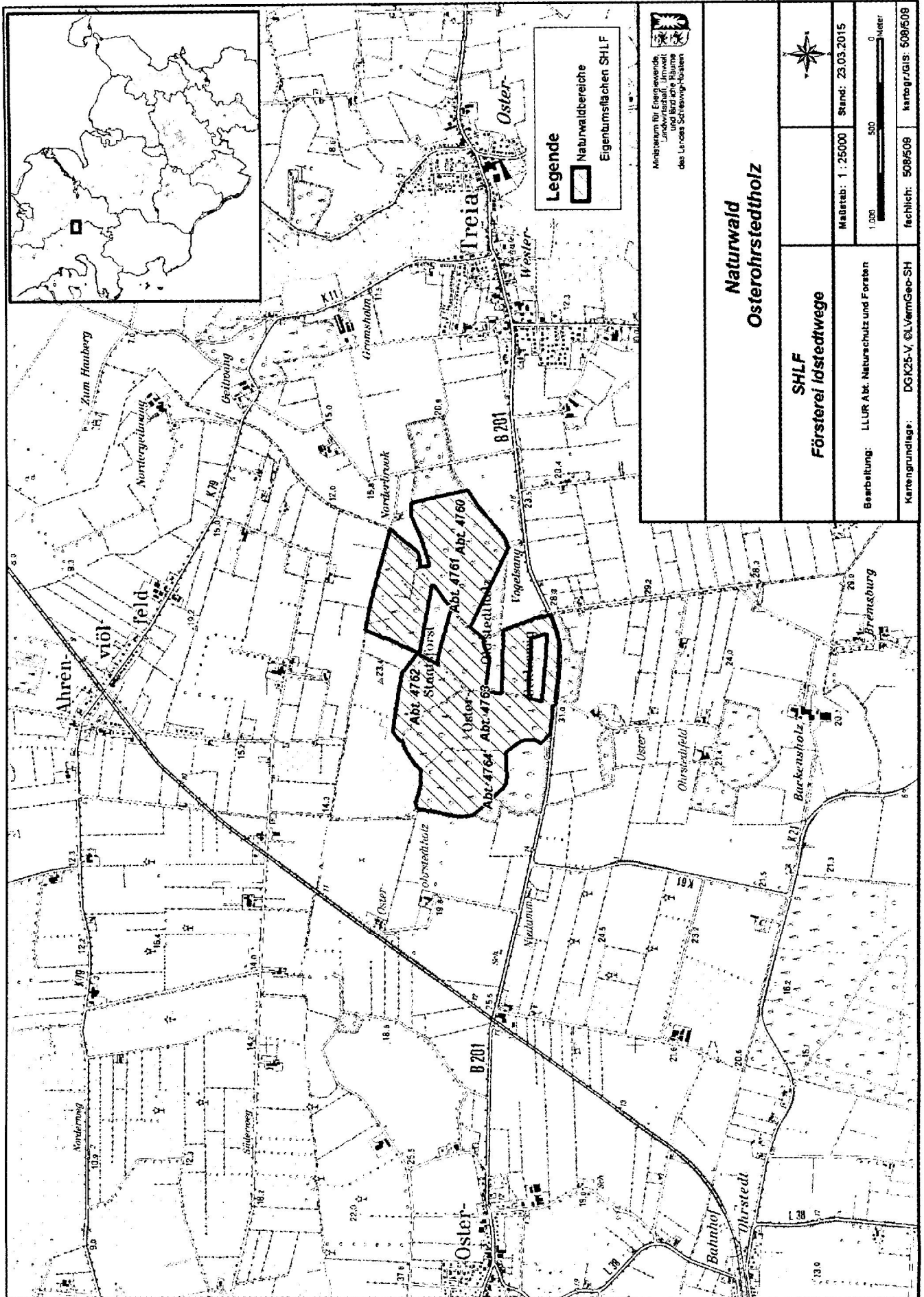
---

Bearbeitung: LLUR Abt. Naturschutz und Forsten  
 Kartengrundlage: DGK25-V, ©VermGeo-SH    fachlich: 508    Kartogr./GIS: 508



  
 Ministerium für Energie, Umwelt  
 und Klimaschutz  
 des Landes Schleswig-Holstein

<b>Naturwald</b>	
<b>Ochsenkoppel Dänischer Wohld</b>	
<b>SHLF</b>	
<b>Försterei Hütten</b>	Maßstab: 1 : 25000    Stand: 24.9.2014
Bearbeitung: LLUR Abt. Naturschutz und Forsten	1:200 0 500 1000 Meter
Kartengrundlage: DGK25-V, ©VermGeo-SH	fachlich: 508    Kartogr.GIS: 508



Ministerium für Energie, Klimaschutz und nachhaltige Räume  
des Landes Schleswig-Holstein

**Legende**

Naturwaldbereiche  
 Eigentumsflächen SHLF

**Naturwald  
Osterstedt**

**SHLF  
Försterei Idstedtwege**

**Bearbeitung:** LLUR Abt. Naturschutz und Forsten

**Kartengrundlage:** DGK25-V, ©L.VermGeo-SH

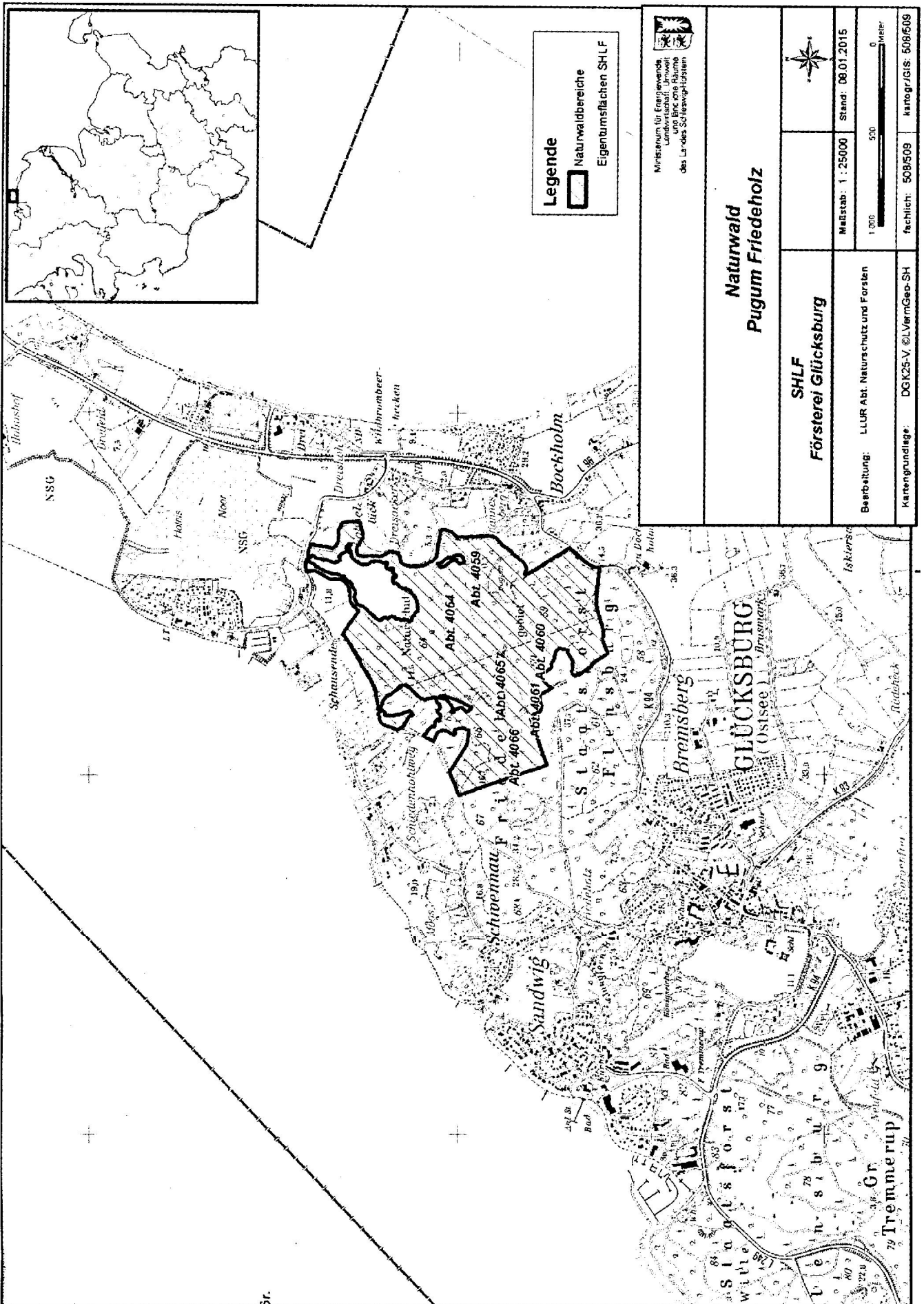
**Maßstab:** 1 : 25000

**Stand:** 23.03.2015

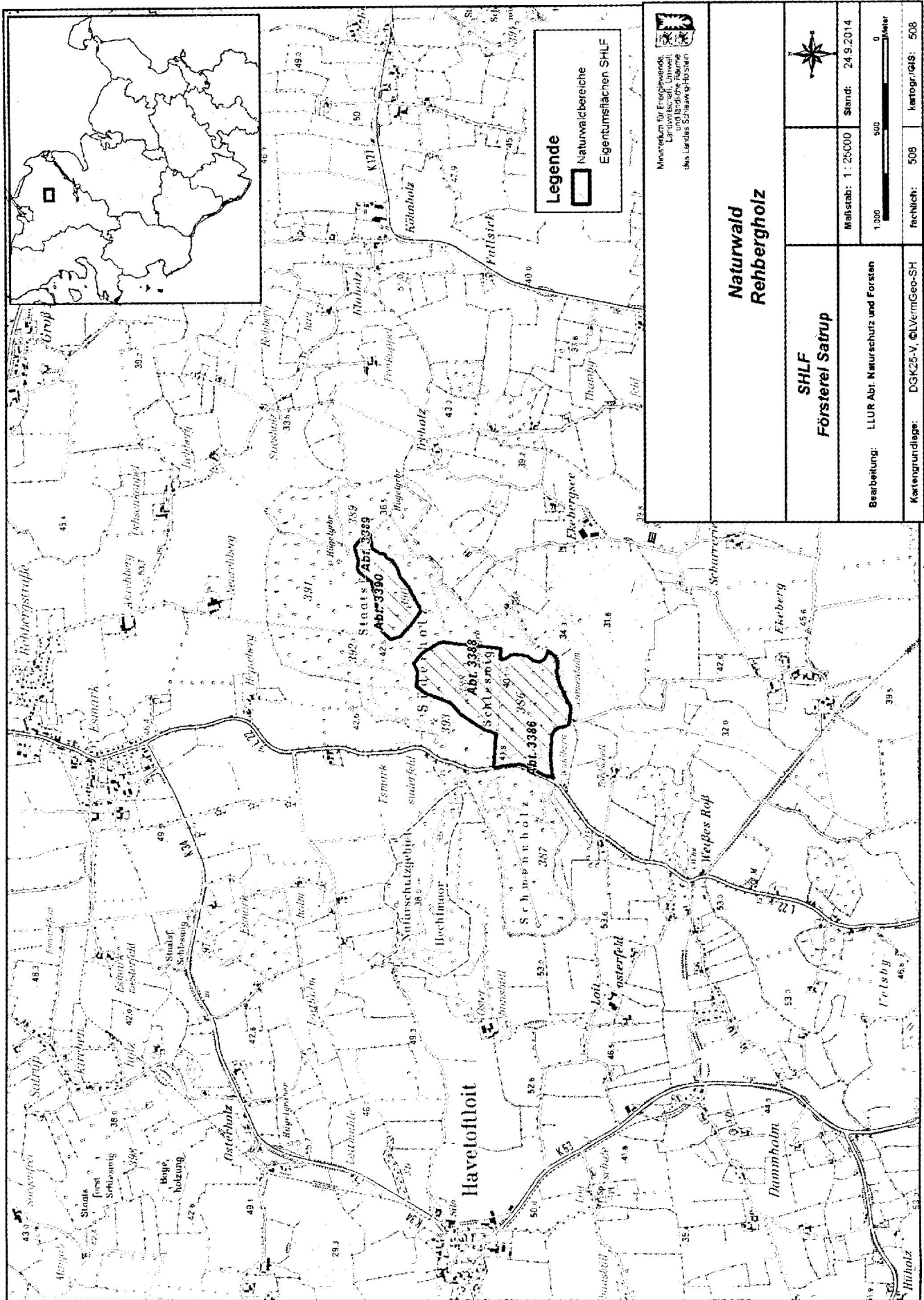
1000 500 0 Meter

fechtlich: 508/509 kartogr./GIS: 508/509









Ministerium für Energiewende,  
Landwirtschaft, Umwelt  
und ländliche Räume  
des Landes Schleswig-Holstein

**Naturwald  
Rehbergholz**

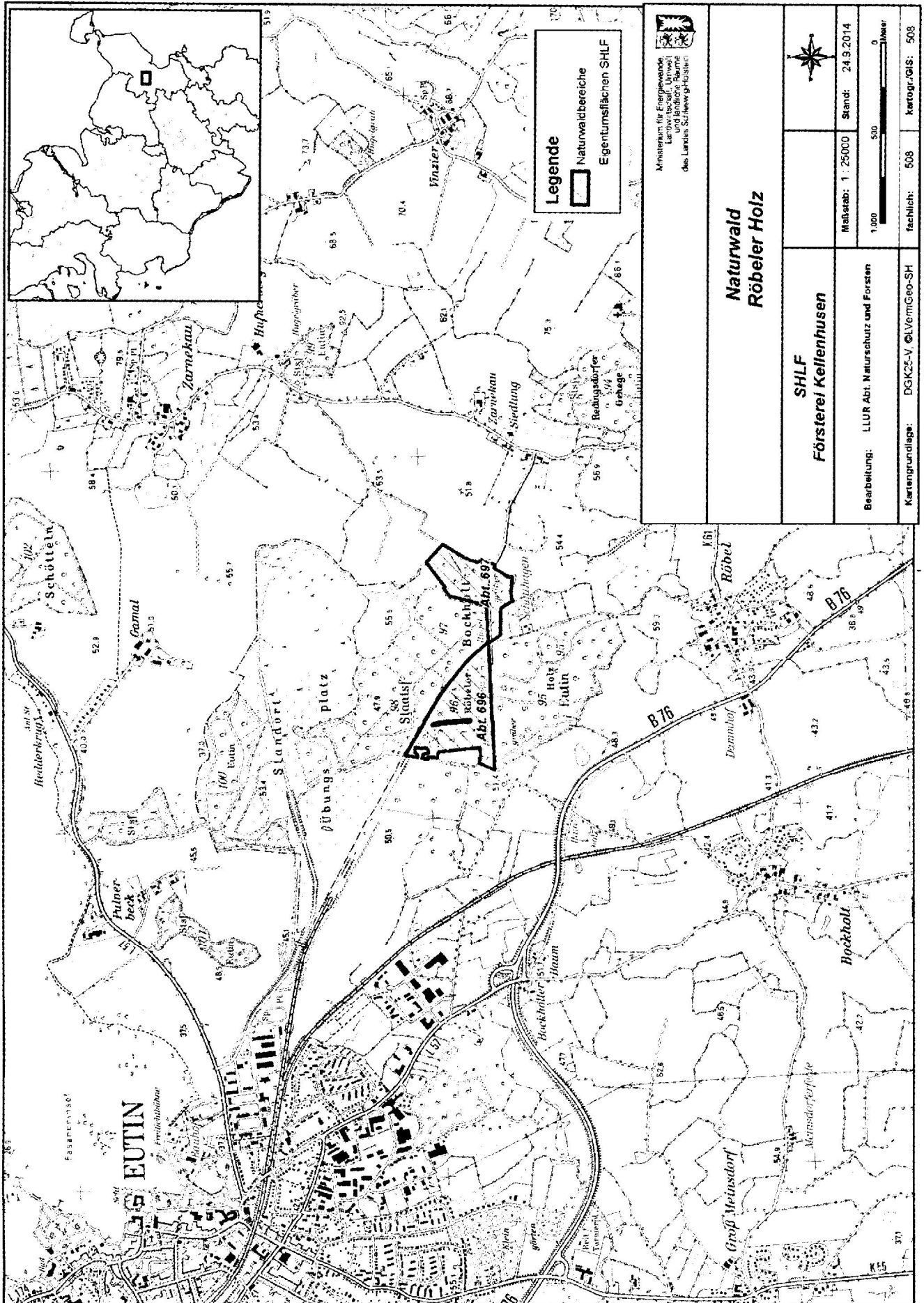
**SHLF  
Försterei Satrup**

Maßstab: 1 : 25 000    Stand: 24.9.2014



1 000    500    0    1000 Meter


Bearbeitung: LLUR Abt. Naturschutz und Forsten


Kartengrundlage: DGK25-V, ©LVermGeo-SH    fachlich: 508    kartogr.(GIS): 508

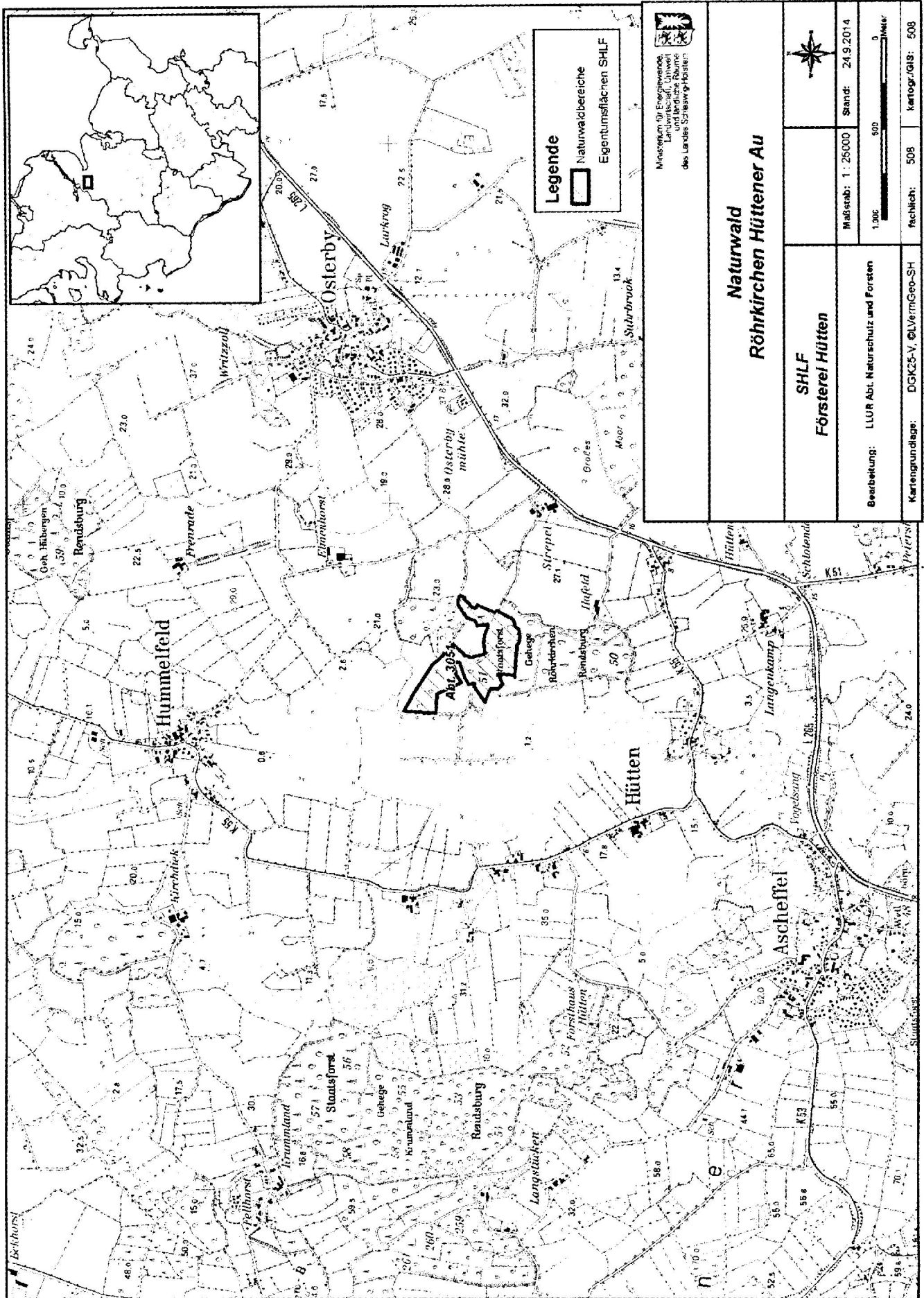


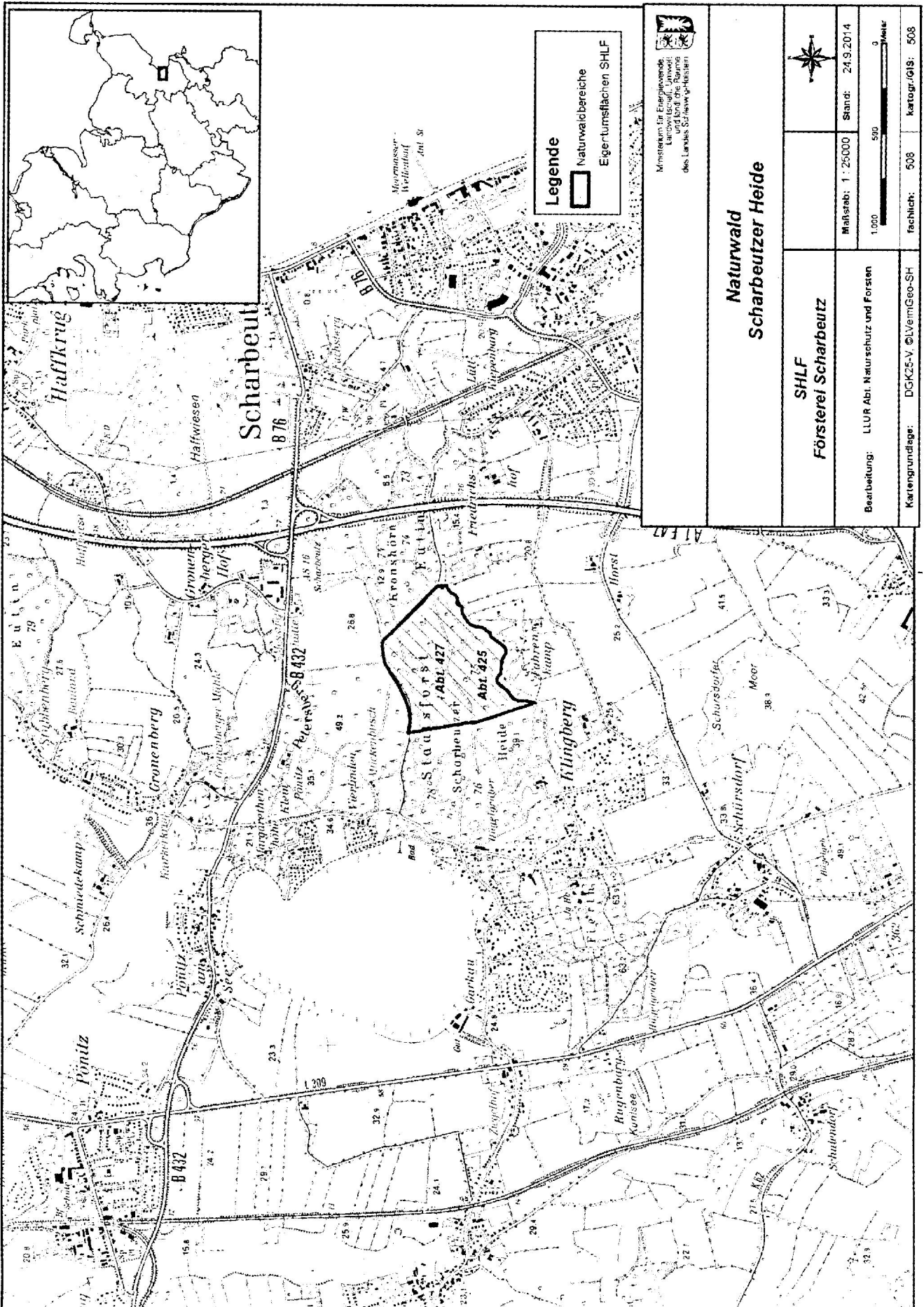
**Legende**

 Naturwaldbereiche  
 Eigentumsflächen SHLF

  
 Ministerium für Energie,  
 Umwelt und Landwirtschaft  
 des Landes Schleswig-Holstein

<b>Naturwald Röbeler Holz</b>		
<b>SHLF Försterei Kelfenhusen</b>	Maßstab: 1: 25000	Stand: 24.9.2014
Bearbeitung: LLUR Abt. Naturschutz und Forsten	1:000 500 0 500 1000 Meter	fachlich: 508 kartogr.: 508
Kartengrundlage: DGK25-V @VermGeo-SH		





Ministerium für Energie,  
Umwelt  
und Klimaschutz  
des Landes Schleswig-Holstein

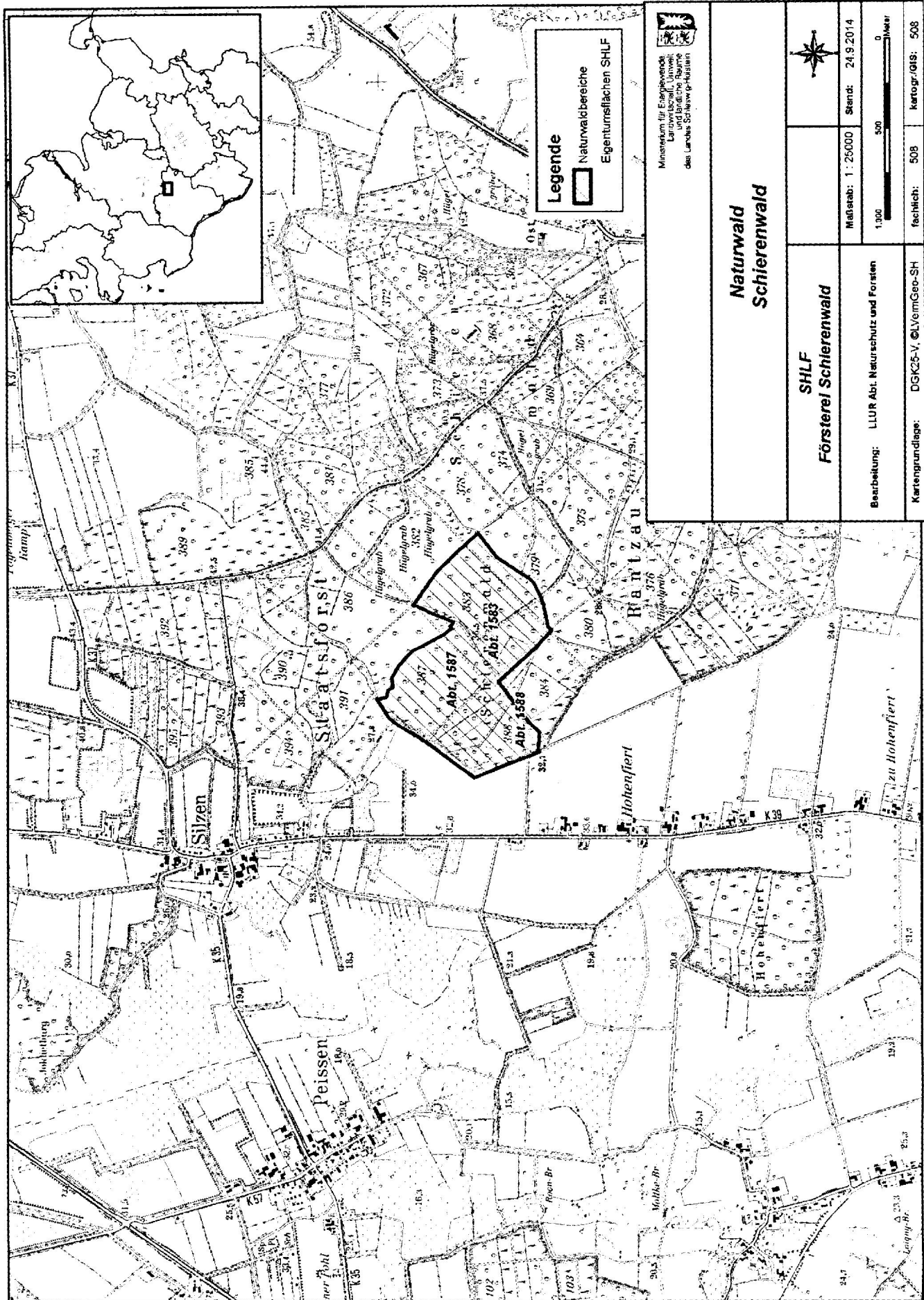
**Naturwald  
Scharbeutzer Heide**



Maßstab: 1 : 25000	Stand: 24.9.2014		
		1:000	500

**SHLF  
Försterei Scharbeutz**

Bearbeitung: LLUR Abt. Naturschutz und Forsten
Kartengrundlage: DGM25-V, ©VermGeo-SH
fachlich: 508
kartogr./GIS: 508



Ministerium für Energie,  
Umwelt, Klimaschutz  
und ländliche Räume  
des Landes Schleswig-Holstein

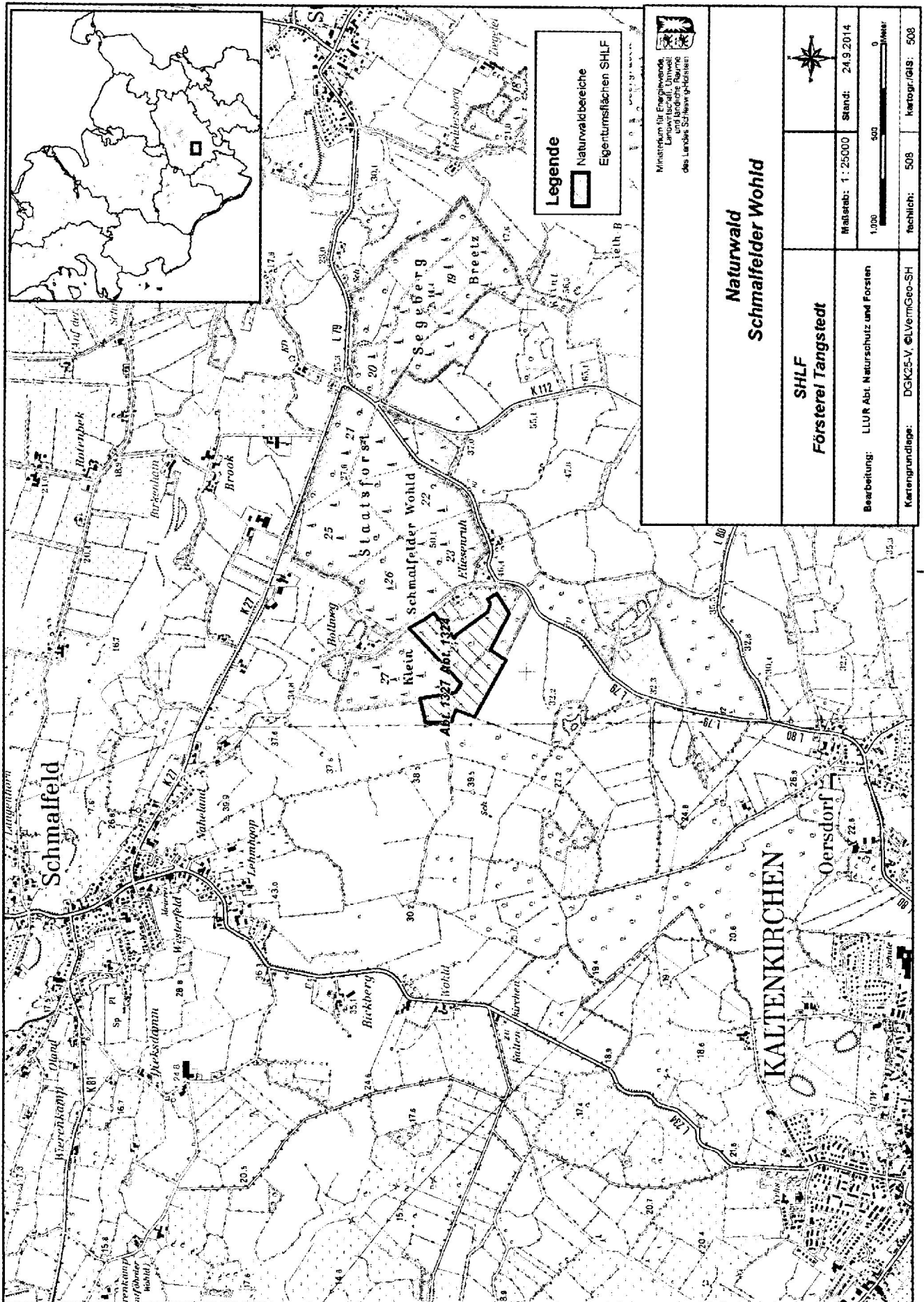
**Legende**

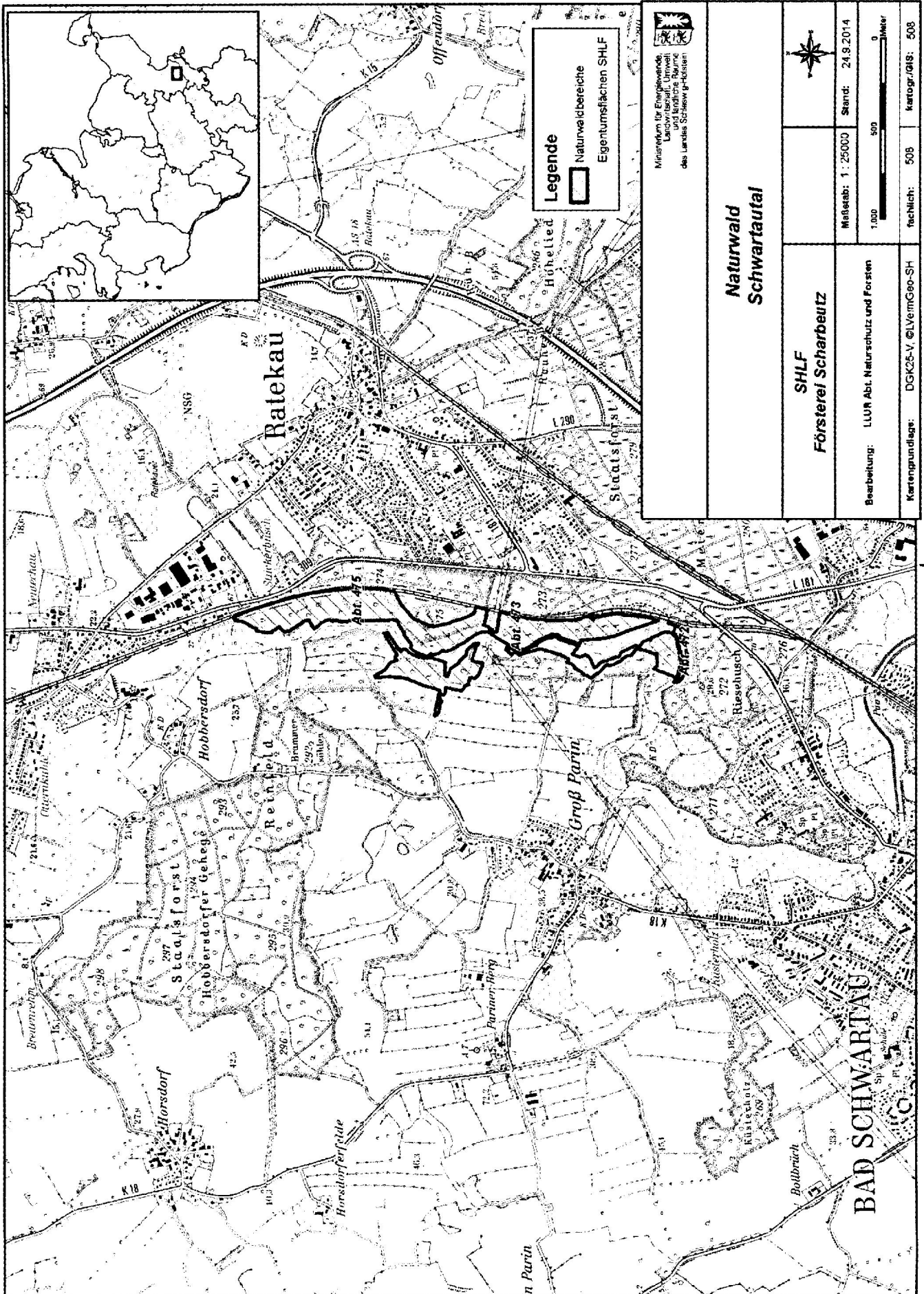
□ Naturwaldbereiche


□ Eigentumsflächen SHLF

**Naturwald  
Schierenwald**

<b>SHLF</b>	<b>Försterei Schierenwald</b>	Maßstab: 1 : 26000	Stand: 24.9.2014
		1:000	0 500 Meter
Bearbeitung: LLUR Abt. Naturschutz und Forsten		technisch: 508	Kartogr./GIS: 508
Kartengrundlage: DGK25-V, ©VermGeo-SH			





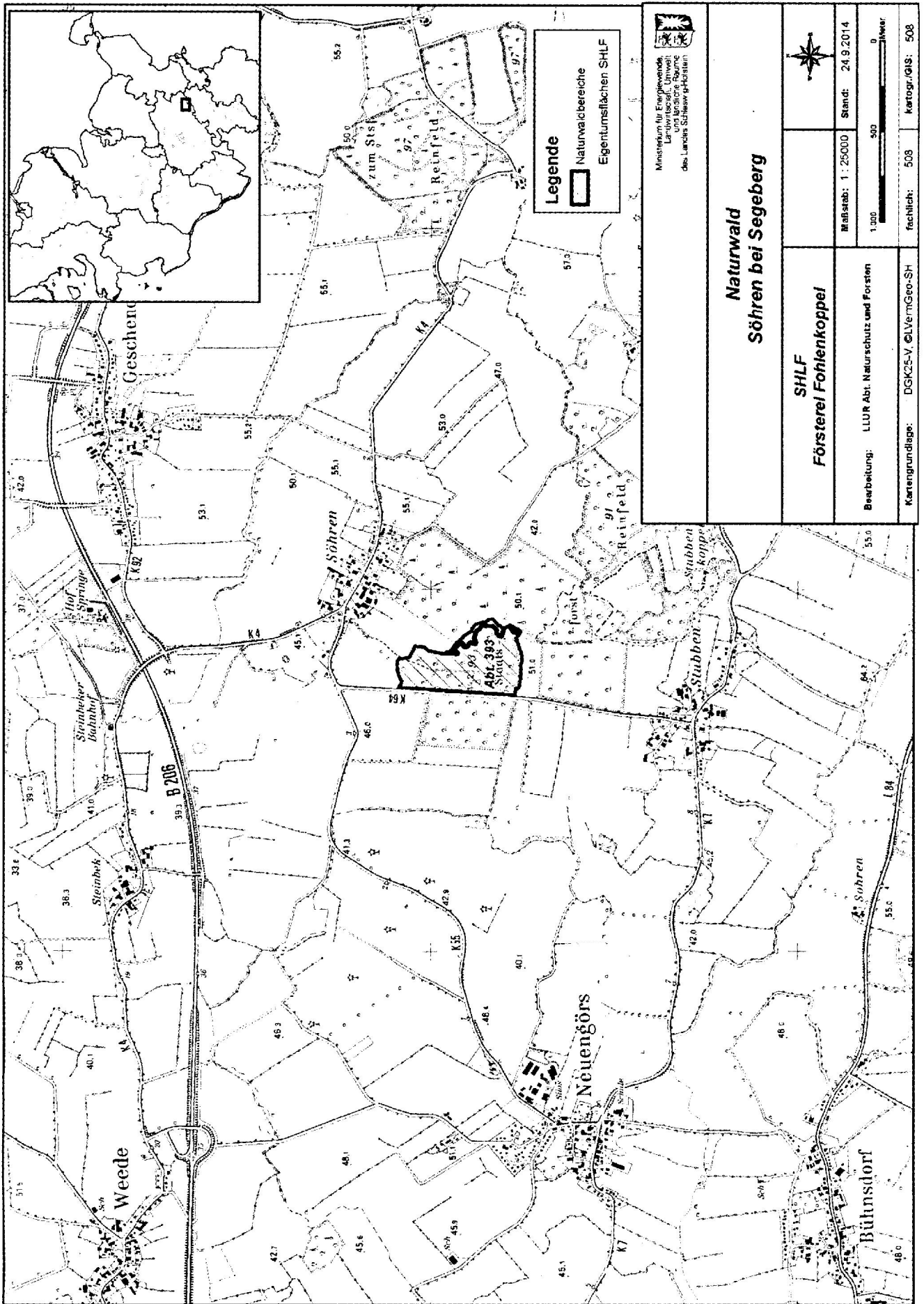

 Ministerium für Energie,  
 Landwirtschaft und  
 ländliche Räume  
 des Landes Schleswig-Holstein

**Naturwald  
Schwartautal**

**SHLF  
Försterei Scharbeutz**


Maßstab: 1 : 25000      Stand: 24.9.2014  
 1.000      500      0      1000er


Kartengrundlage: DGK25-V ©LVermGeo-SH      fachNicht: 508      kartogr./GIS: 508



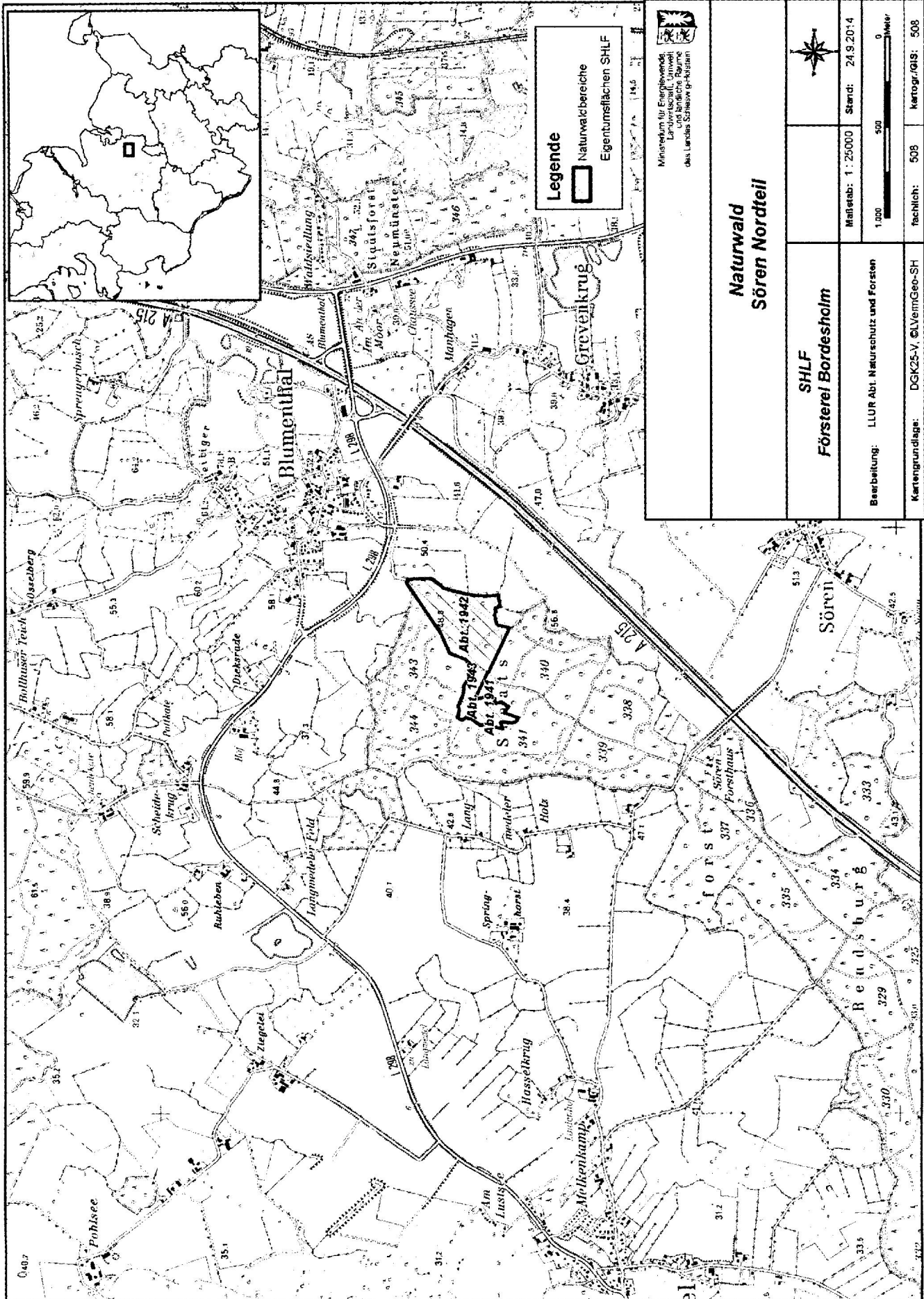
**Legende**

 Naturvalbereiche  
 Eigentumsflächen SHLF


  
 Ministerium für Energie, Umwelt  
 und Landwirtschaft  
 des Landes Schleswig-Holstein

<b>Naturwald Söhren bei Segeberg</b>		 Stand: 24.9.2014
<b>SHLF Försterel Föhienkoppel</b>	Maßstab: 1:25000 1:000 500 1000 Meter	
Bearbeitung: LLUR Abt. Naturschutz und Forsten		fachlich: 503 kartogr./GIS: 508
Kartengrundlage: DGK25-V, @LVermGeo-SH		

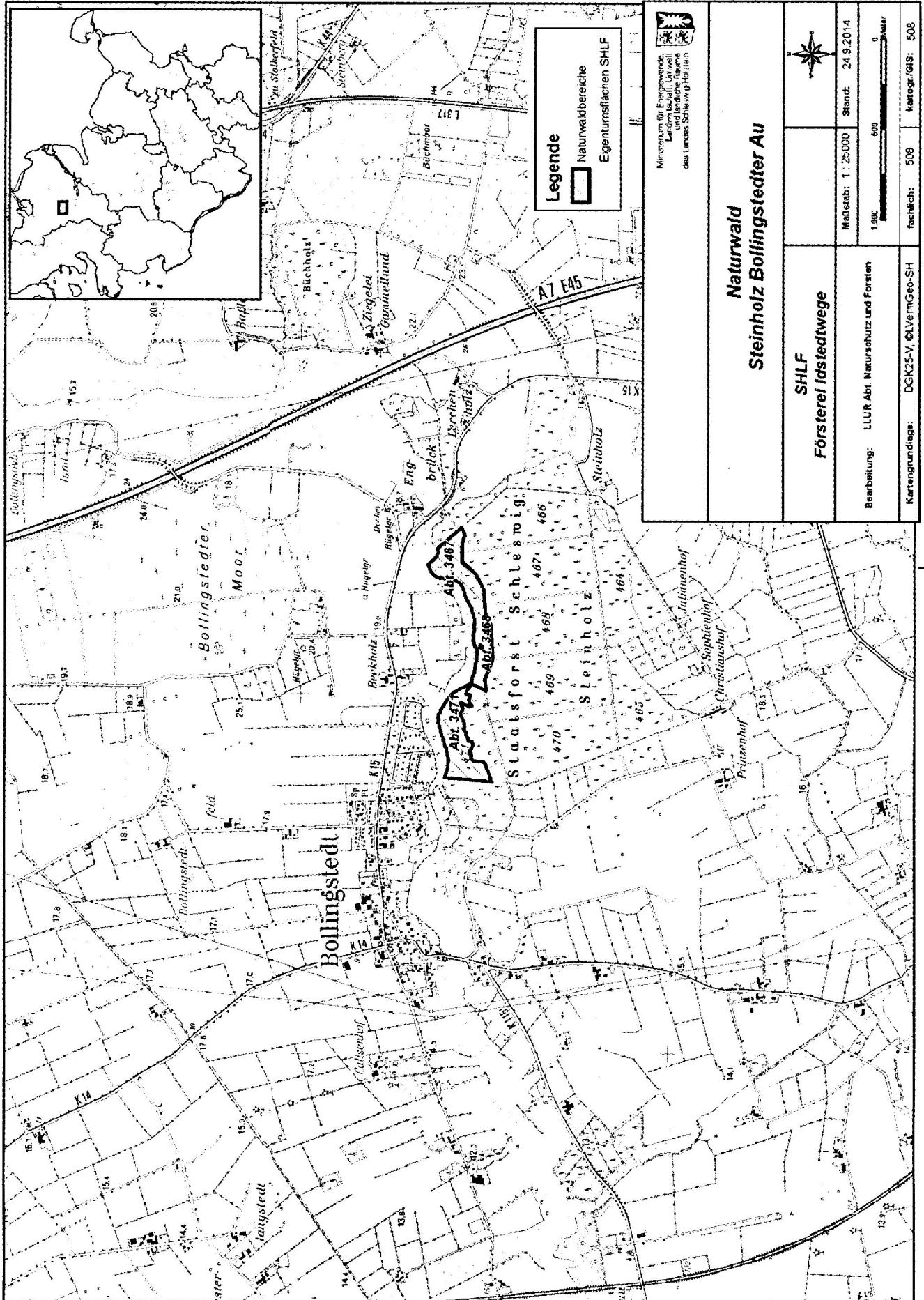




**Legende**  
 □ Naturwالبereich  
 □ Eigentumsflächen SHLF



<b>Naturwald Sören Nordteil</b>	
<b>SHLF Försterei Bordesholm</b>	Stand: 24.9.2014
Bearbeitung: LLUR Abt. Naturschutz und Forsten	Maßstab: 1 : 25000
Kartengrundlage: DGK25-V, ©VermGeo-SH	1:000 500 0 1000 Meter
fachlich: 508	kartogr./GIS: 508



Ministerium für Energie,  
Umwelt,  
Landwirtschaft, Umwelt  
und Verbraucherschutz  
des Landes Schleswig-Holstein

**Legende**  
 Naturwaldbereiche  
 Eigentumsflächen SHLF

**Naturwald  
Steinholz Bollingstedter Au**

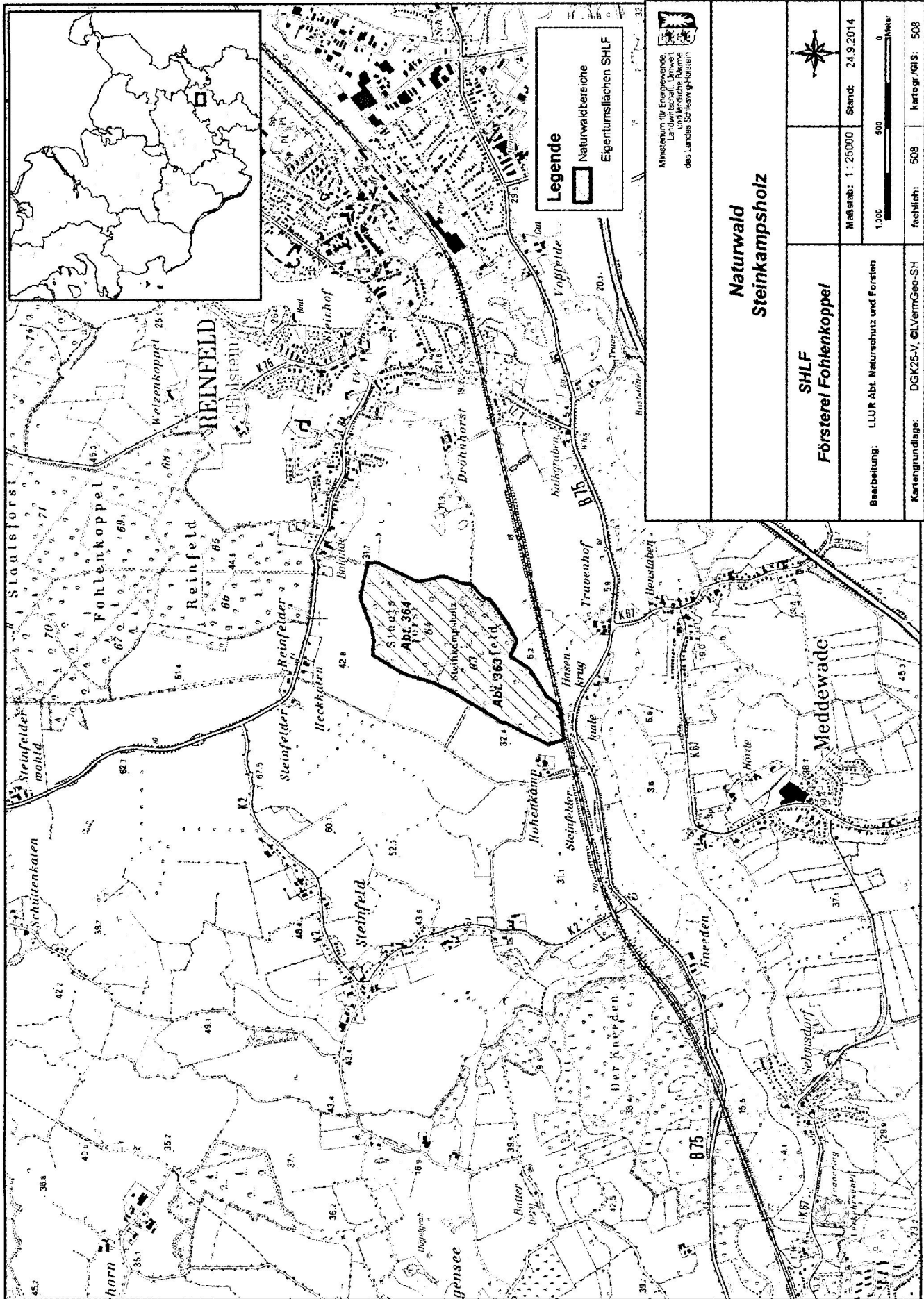


Maßstab: 1 : 25000  
 Stand: 24.9.2014  
 1:000  
 0  
 600  
 Meter

**SHLF  
Försterei Idstedtwege**

Bearbeitung: LLUR Abt. Naturschutz und Forsten

Kartengrundlage: DOK25-V, ©VermGeo-SH  
 fachlich: 508  
 kartogr./GIS: 508



Ministerium für Energie, Klima und Landwirtschaft, Umwelt und ländliche Räume des Landes Schleswig-Holstein

**Legende**  
 Naturwaldbereiche  
 Eigentumsflächen SHLF

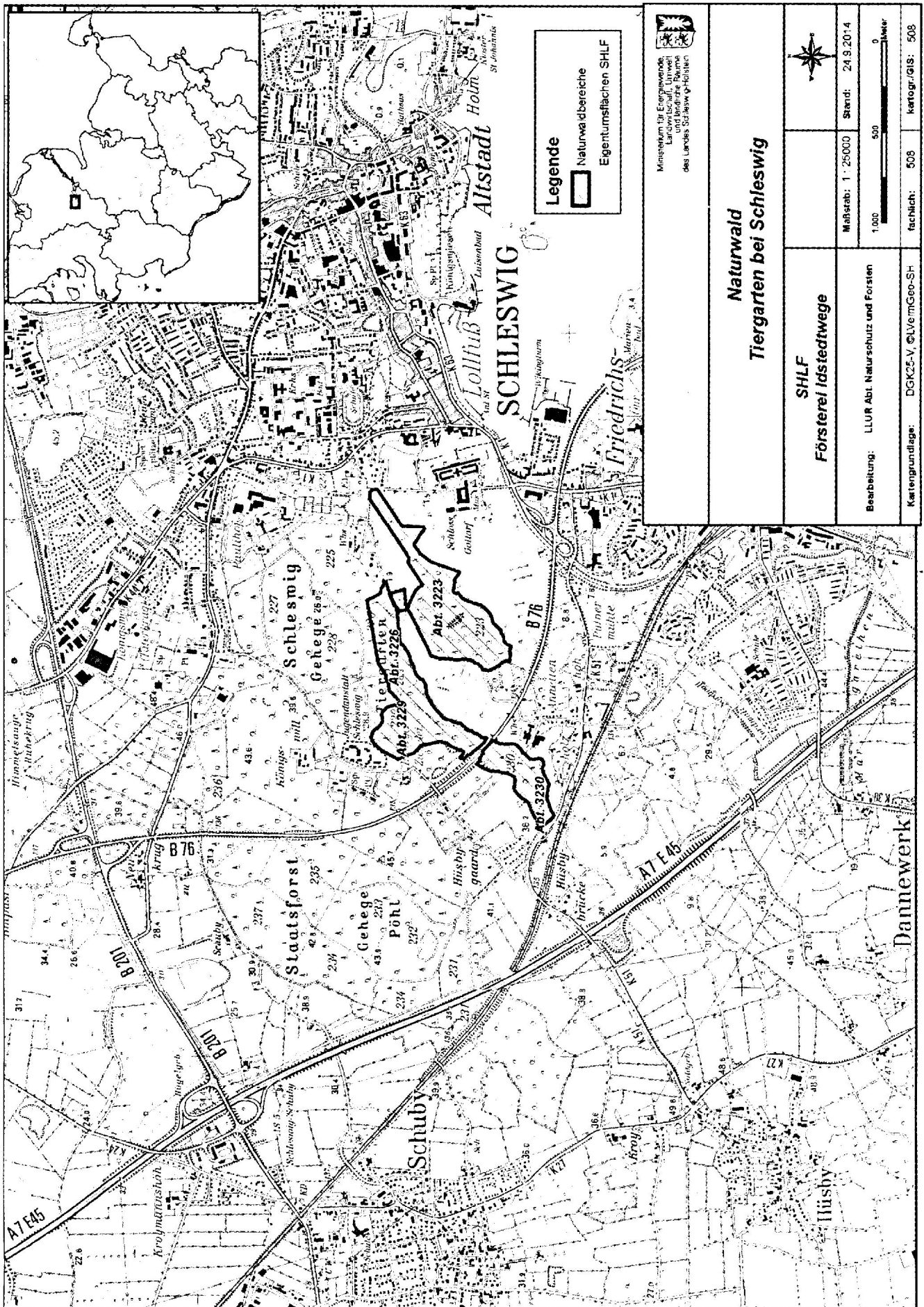
**Naturwald  
Steinkampsholz**


**SHLF  
Förderter Fohlenkoppel**

Maßstab: 1 : 25000    Stand: 24.9.2014  
 1:000    500    0    1000 Meter


Bearbeitung: LLUR Abt. Naturschutz und Forsten  
 Kartengrundlage: DGK25-V, GLVermGeo-SH

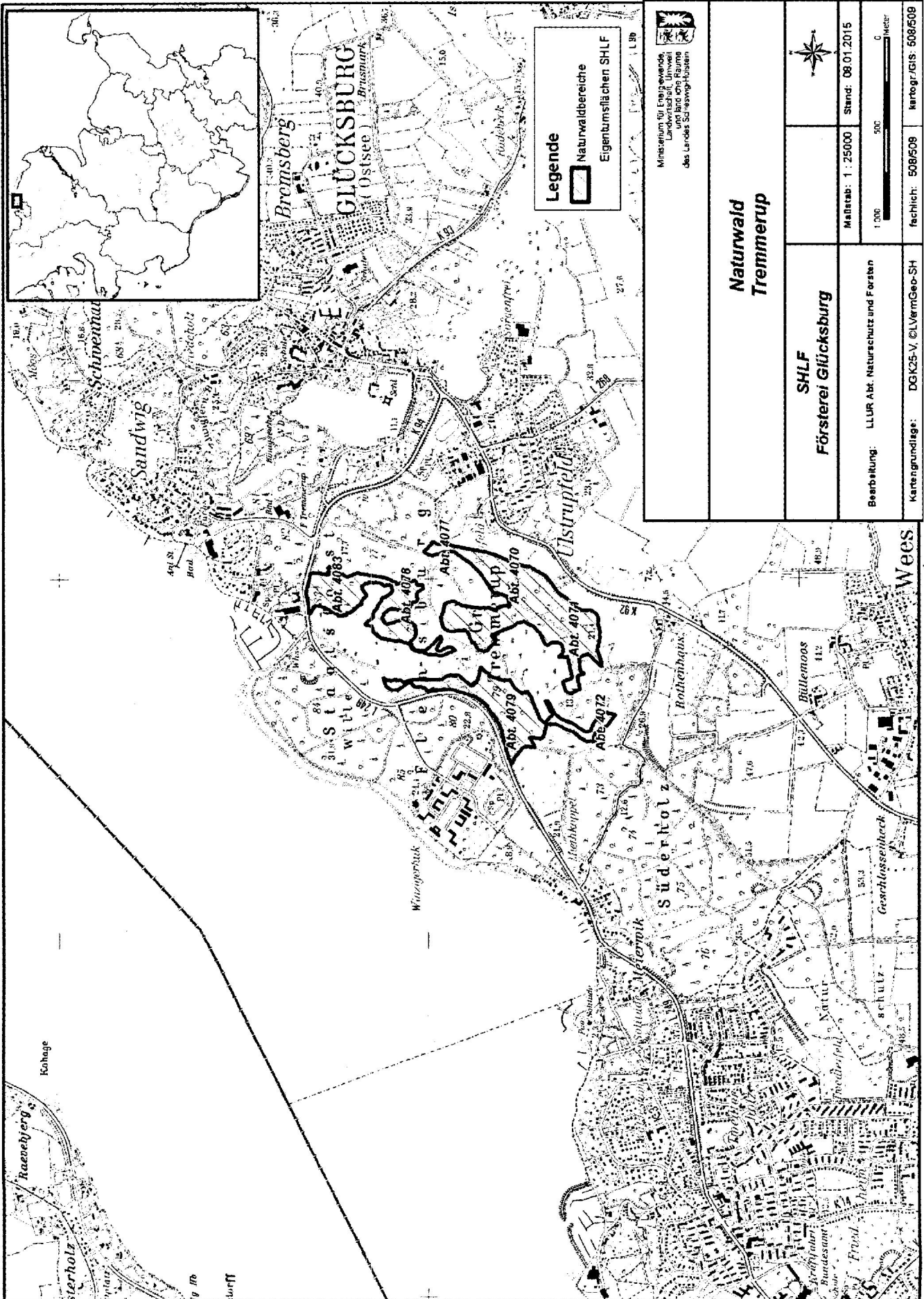
fachlich: 508    kartogr./GIS: 508



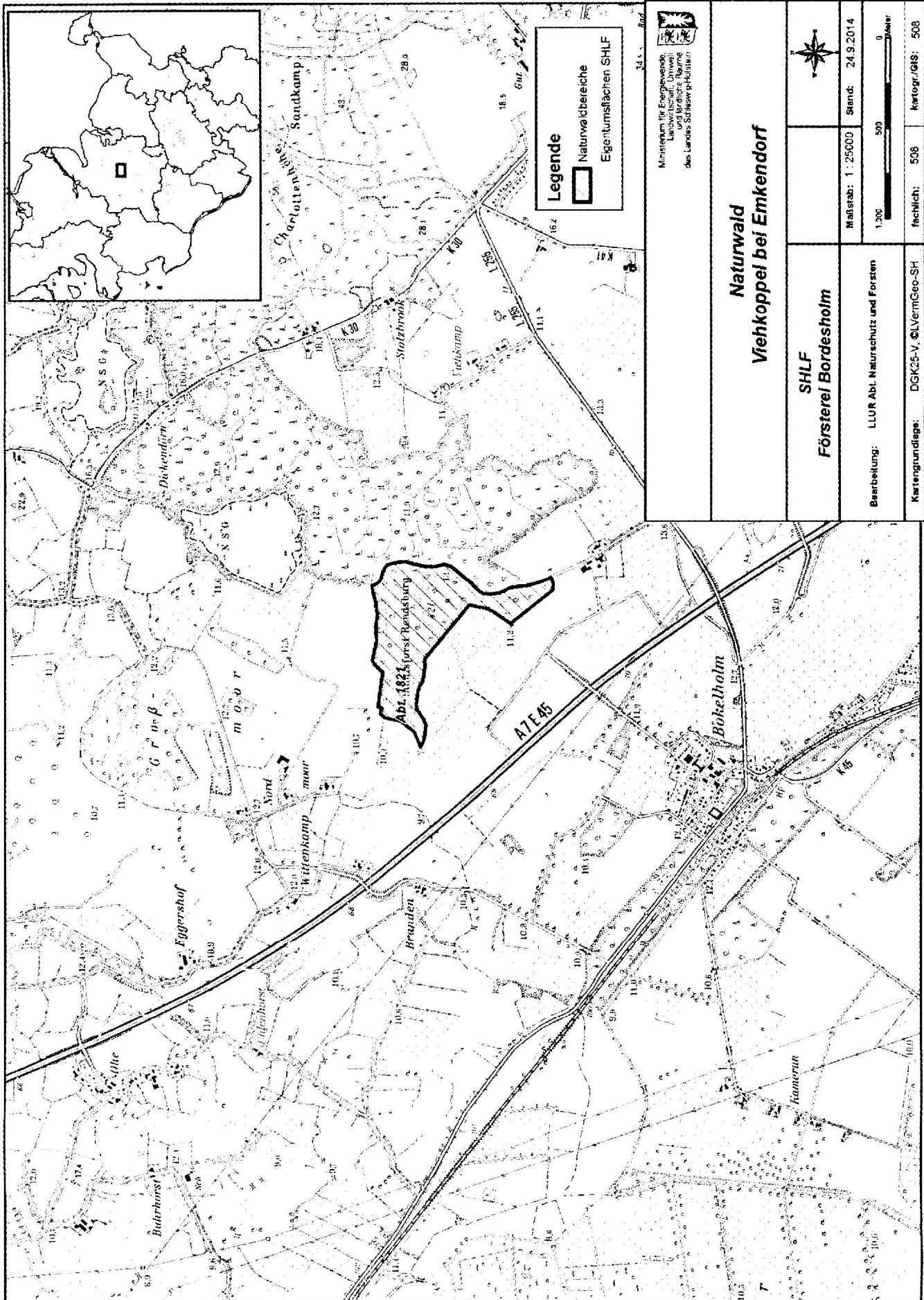

 Ministerium für Energie, Umwelt und Landwirtschaft  
 des Landes Schleswig-Holstein

**Naturwald  
Tiergarten bei Schleswig**

<b>SHLF</b> Försterei Idstedtwege	Maßstab: 1 : 25000	Stand: 24.9.2014
		
Bearbeitung: LLUR Abt. Naturschutz und Forsten		
Kartengrundlage: DKG25-V, @LVE/mGeo-SH		
fachlich: 508		kartogr./GIS: 508



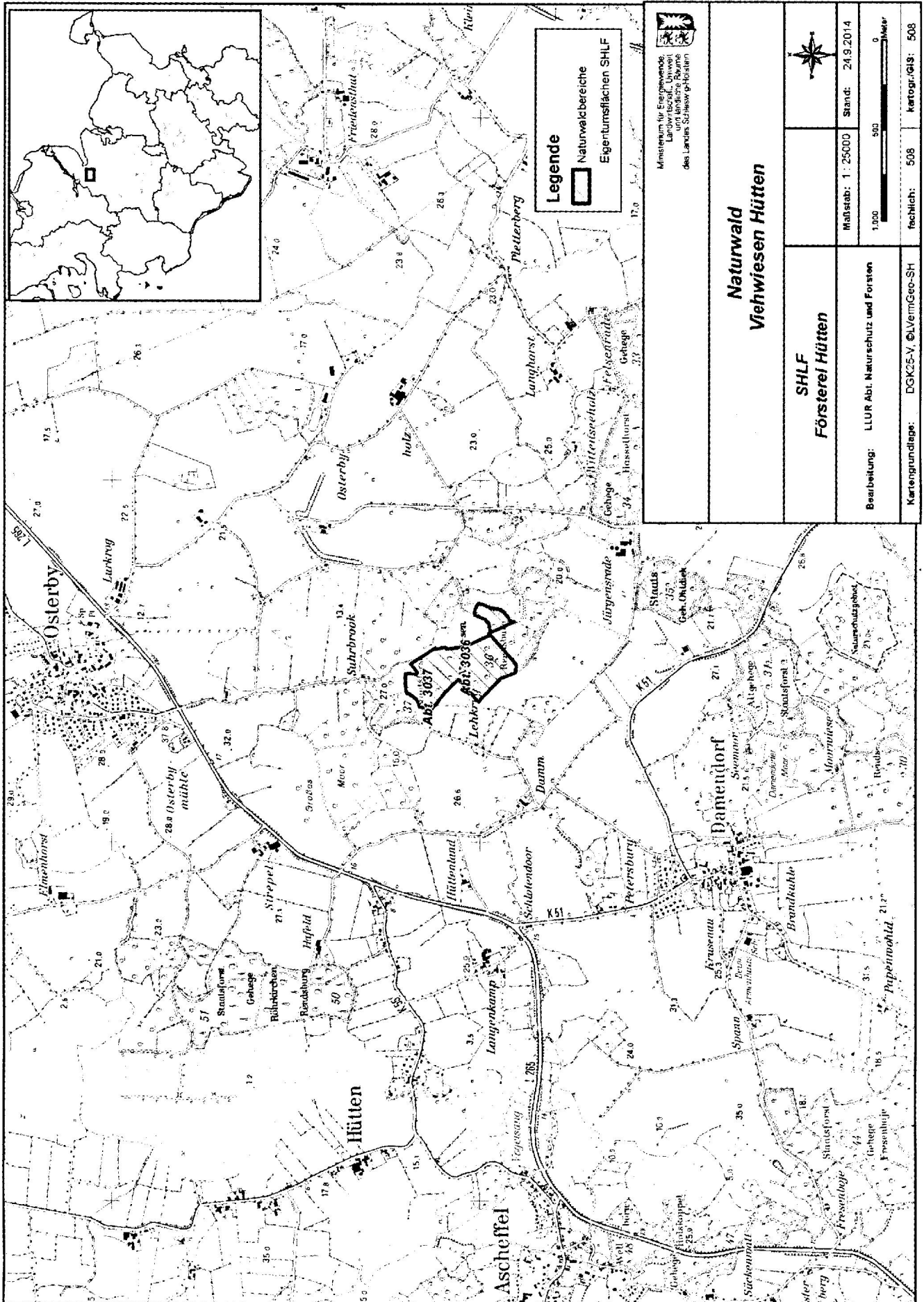




Ministerium für Energie, Landwirtschaft, Umwelt und ländliche Räume des Landes Schleswig-Holstein

**Naturwald  
Viehkoppel bei Emkendorf**

<b>SHLF Försterei Bordesholm</b>	Maßstab: 1:25000	Stand: 24.9.2014
Bearbeitung: LLUR Abt. Naturschutz und Forsten		fachlich: 508 Kartogr./GIS: 508
Kartogrundlage: DGK25-V, ©LVermGeo-SH		



**Legende**

Naturwالبereich

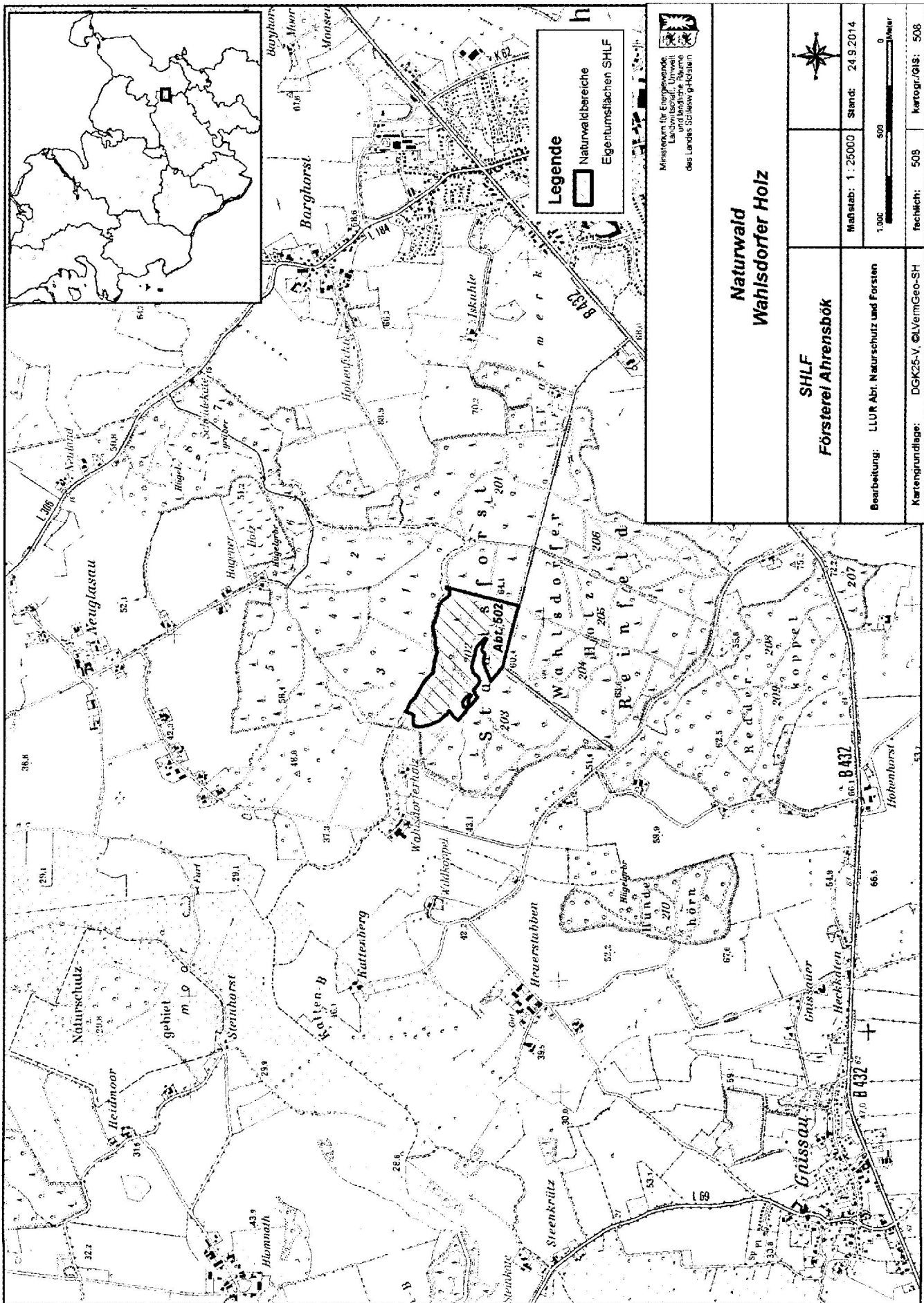
Eigentumsflächen SHLF


Ministerium für Energie,  
 Umwelt und Klimaschutz  
 des Landes Schleswig-Holstein



**Naturwald  
Vehwiesen Hütten**

<b>SHLF Försterei Hütten</b>	
	Maßstab: 1 : 25000    Stand: 24.9.2014 1000    500    0    Meter
Bearbeitung: LLUR Abt. Naturschutz und Forsten	Kartengrundlage: DSK25-V, ©VermGeo-SH
fachlich: 508	Kartogr.:GfS: 508





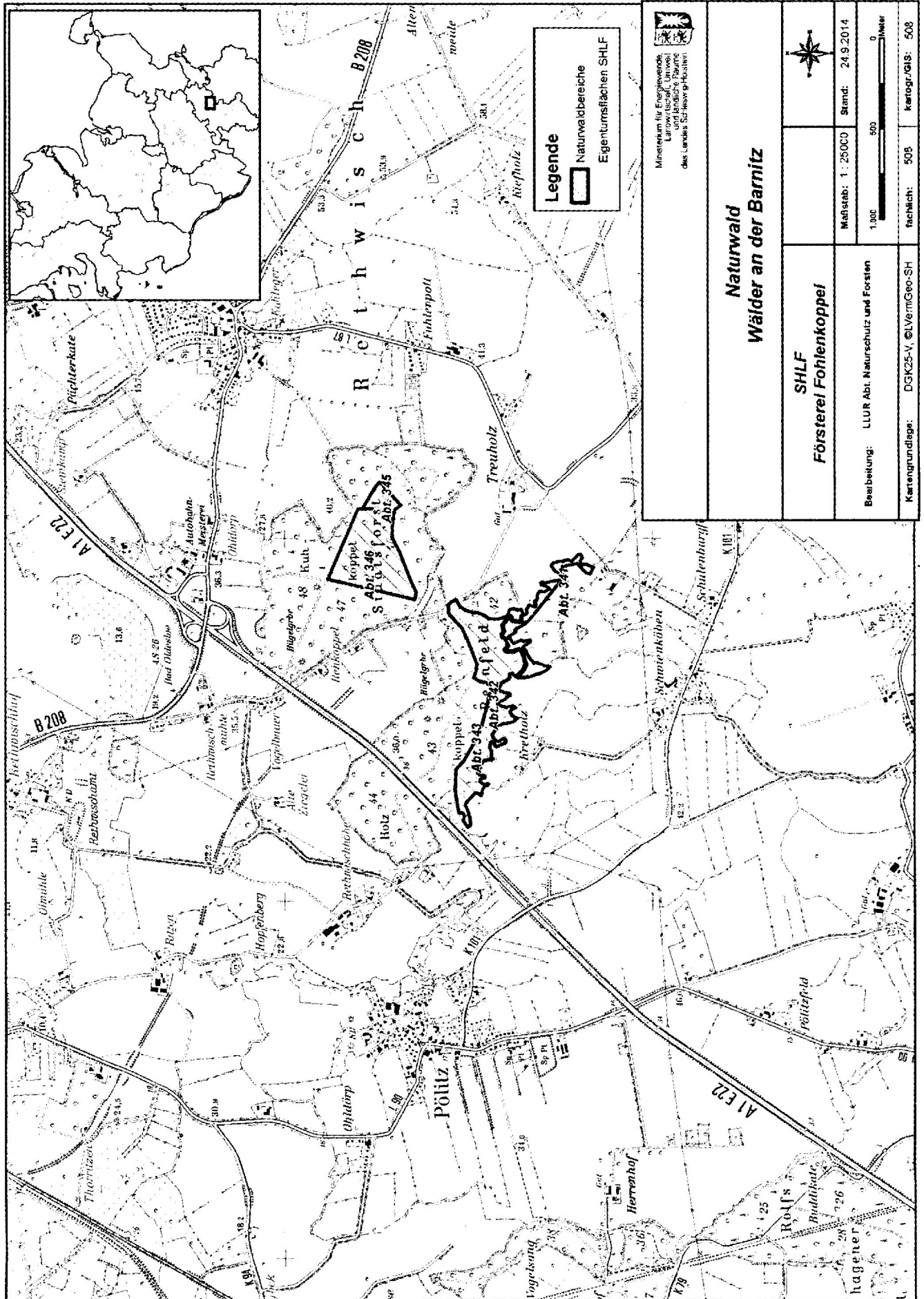

  
 Ministerium für Energie,
   
 Landwirtschaft, Umwelt
   
 und ländliche Räume
   
 des Landes Schleswig-Holstein


**Legende**
  
 Naturwaldbereiche
   
 Eigentumsflächen SHLF

**Naturwald**
  
**Wahlsdorfer Holz**


**SHLF**
  
**Förster Ahrensböök**

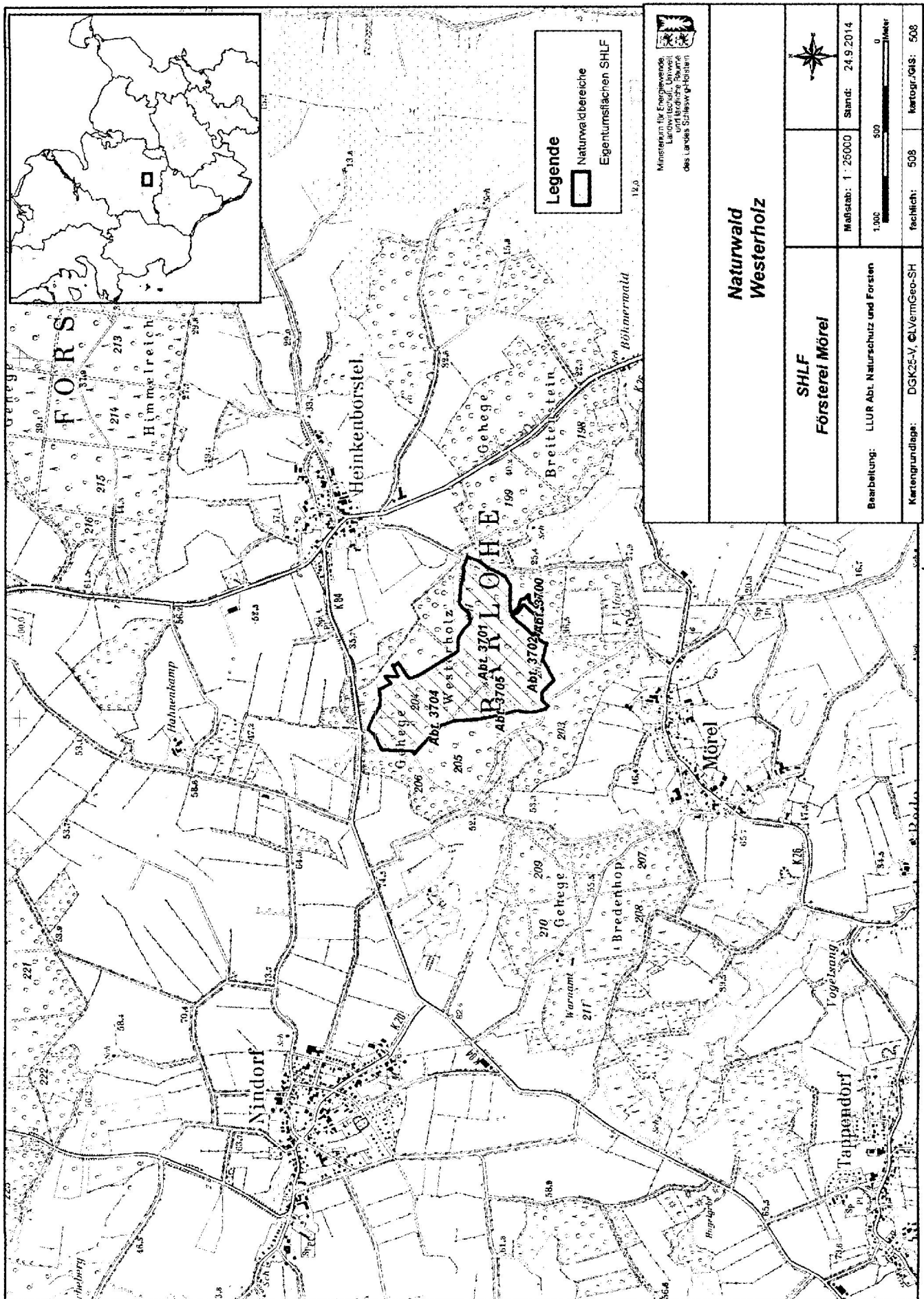
Maßstab: 1 : 25000	Stand: 24.9.2014
1:000	0 500 1000 Meter
Bearbeitung: LLUR Abt. Naturschutz und Forsten	Rechtlich: 508
Kartengrundlage: DGK25-V, QLVermGeo-SH	Kartogr./GIS: 508



  
 Ministerium für Energie, Land, Forst, Umwelt und ländliche Räume  
 des Landes Schleswig-Holstein

**Naturwald  
Wälder an der Barnitz**

<b>SHLF</b> <b>Försterei Fohlenkoppel</b>	 Stand: 24.9.2014
Bearbeitung: LLUR Abt. Naturschutz und Forsten	
Kartengrundlage: DGK25-V, ©LVerGeo-SH	
fachlich: 508	Kartogr./GIS: 508



Ministerium für Energie, Landwirtschaft und Umwelt  
Landesamt für Naturschutz, Umwelt und Geologie  
des Landes Schleswig-Holstein

**Naturwald  
Westerholz**

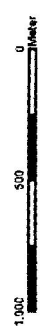
**SHLF  
Försterlei Mörel**

Bearbeitung: LLUR Abt. Naturschutz und Forsten

Kartengrundlage: DGK25-V, ©LVermGeo-SH

Maßstab: 1 : 25000

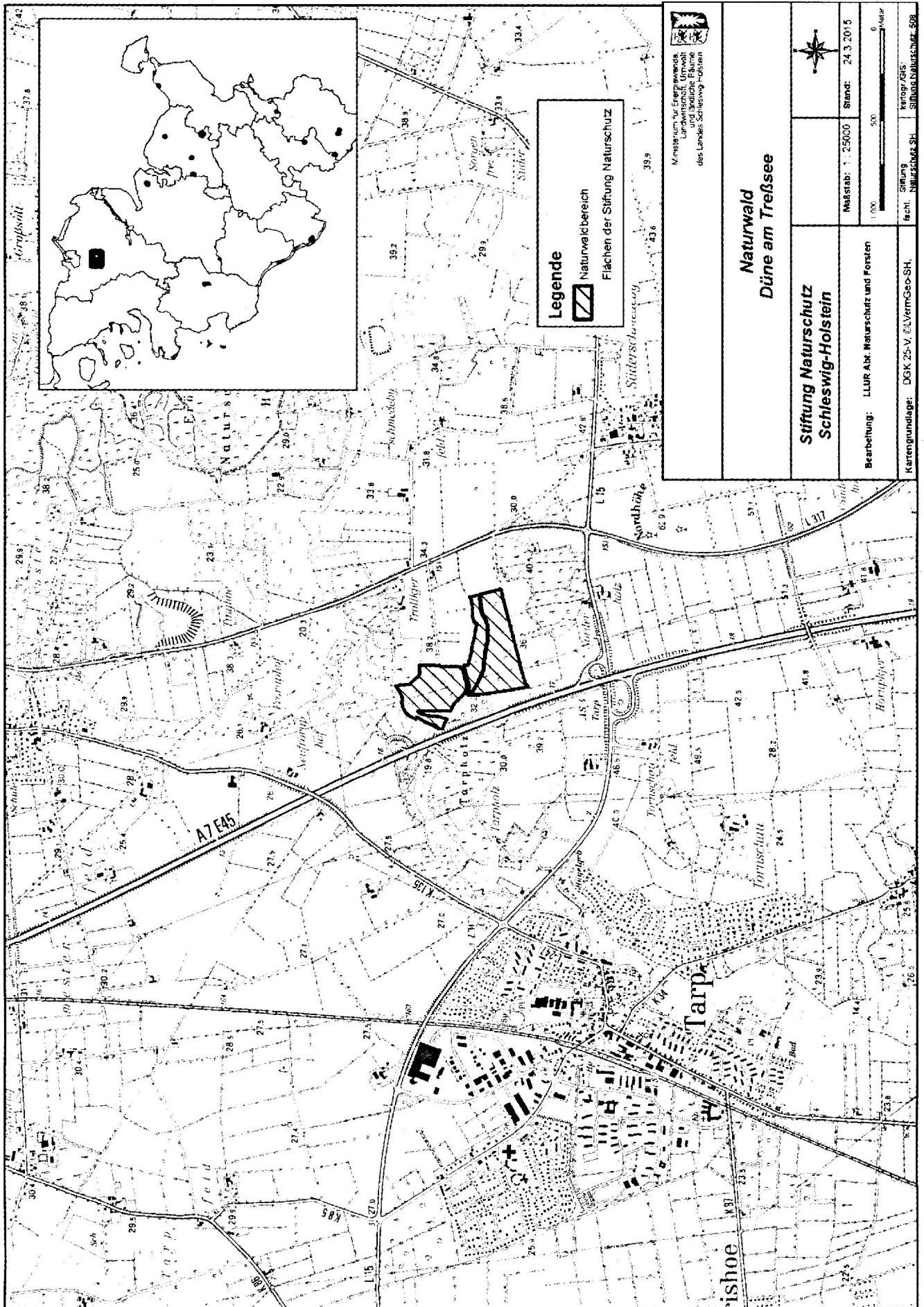
Stand: 24.9.2014




fachlich: 508


kartogr./GIS: 508





**Legende**

 Naturwaldbereich  
Flächen der Stiftung Naturschutz

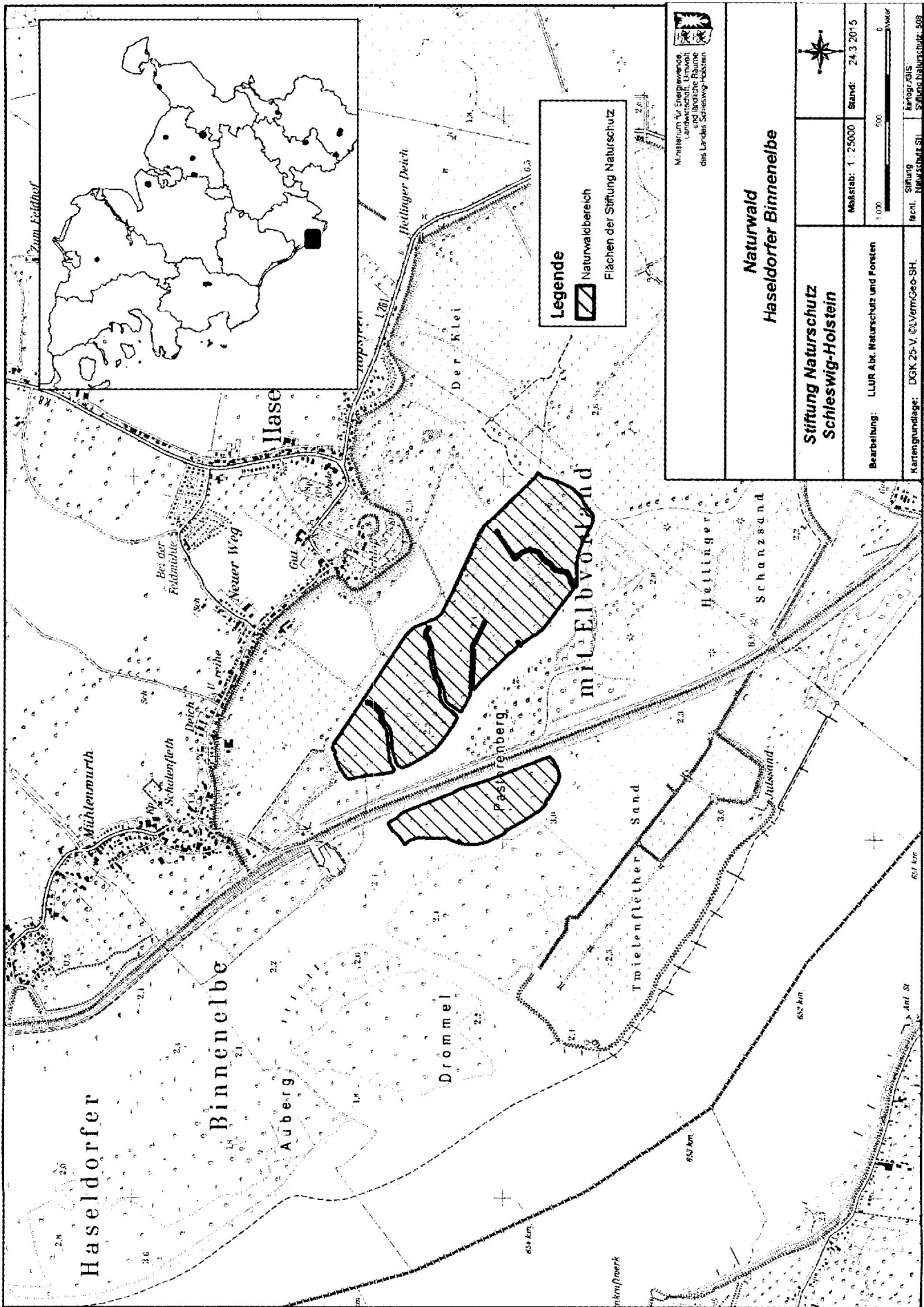
  
 Ministerium für Energie,  
 Landwirtschaft und Umwelt  
 des Landes Schleswig-Holstein

**Naturwald  
 Düne am Trefsee**

**Stiftung Naturschutz  
 Schleswig-Holstein**

Maßstab: 1:25000 Stand: 24.3.2015  
 1:000 500 0 Meter

Verf./Proj./GIS: [unreadable]  
 Stichtag: [unreadable]  
 Kartengrundlage: DGK 25-V, ©LVerMGeo-SH, [unreadable]



Ministerium für Energie, Klimaschutz, Umwelt, Landwirtschaft, Natur- und ländliche Räume  
des Landes Schleswig-Holstein

**Legende**  
Naturwaldbereich  
Flächen der Stiftung Naturschutz

**Naturwald  
Haseldorfer Binnenelbe**

**Stiftung Naturschutz  
Schleswig-Holstein**

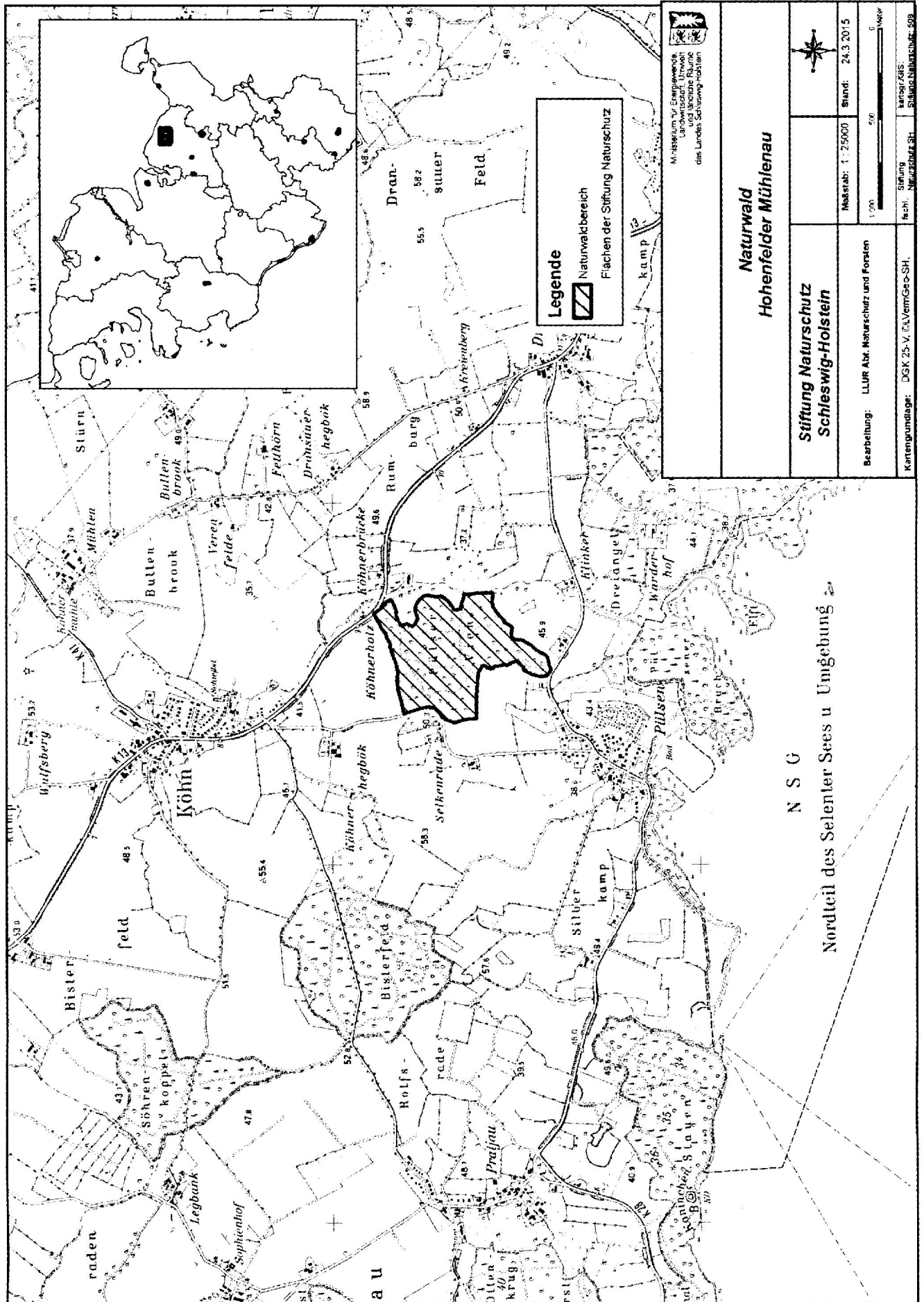
**Bearbeitung:** LLUR Abt. Naturschutz und Forsten

**Maßstab:** 1 : 25000 **Stand:** 24.3.2015



Techn. Stiftung  
Umwelt Geo SH

Kartengrundlage: DOK 25-V ©LVerMGeo-SH, Kartograph: S. Jürgens



Ministerium für Energiewende, Landwirtschaft und ländliche Räume  
des Landes Schleswig-Holstein

**Naturwالبereich**  
Flächen der Stiftung Naturschutz

**Naturwالبereich**  
Hohenfelder Mühlenau

**Stiftung Naturschutz**  
Schleswig-Holstein

Maßstab: 1 : 25000    Stand: 24.3.2015

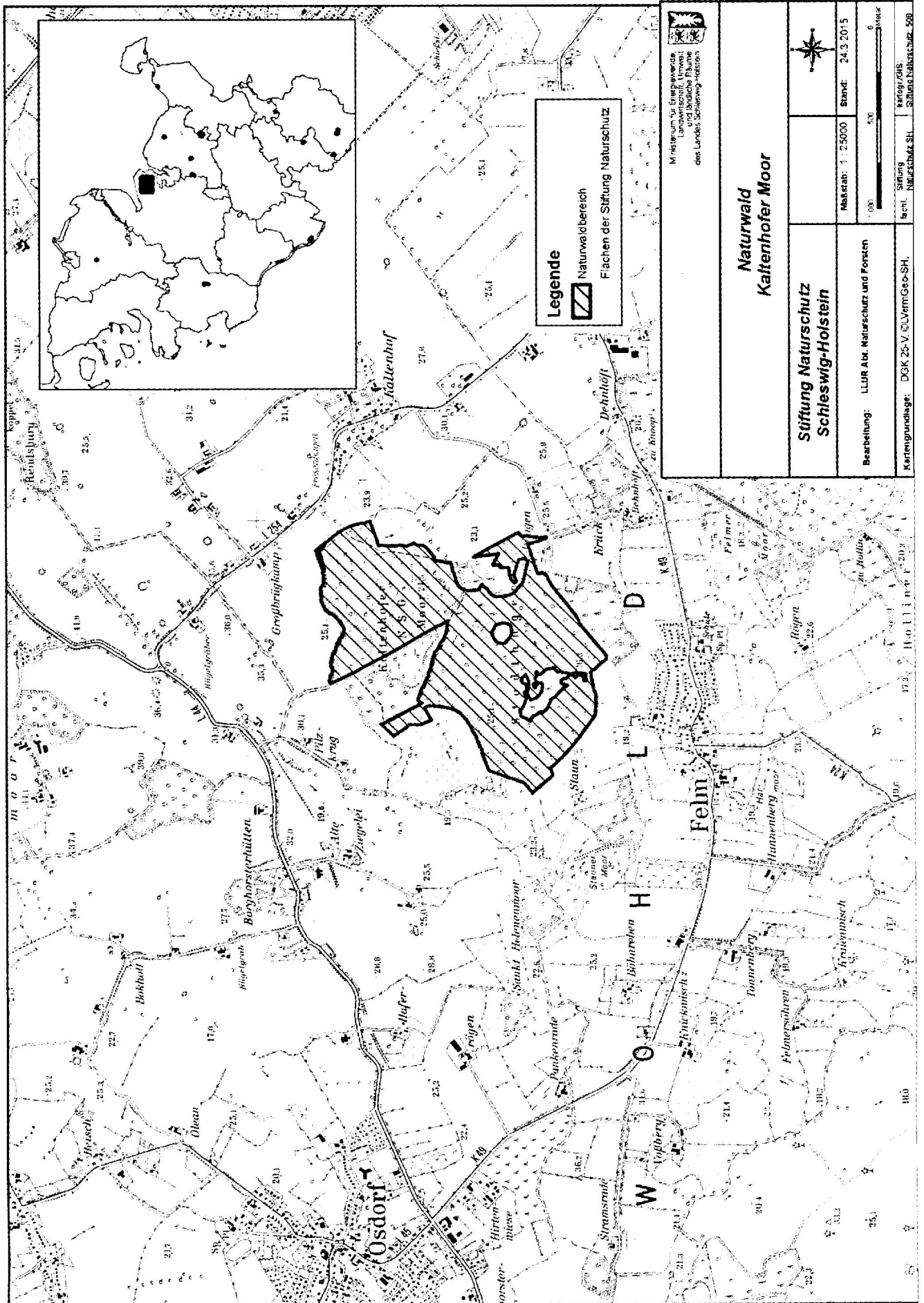
1:000  
500  
1000

Bearbeitung: LLUR Abt. Naturschutz und Forsten

Kartengrundlage: DGK 25-V, ÖLVermGeo-SH, Ländl. GIS, Stiftung Naturschutz SH

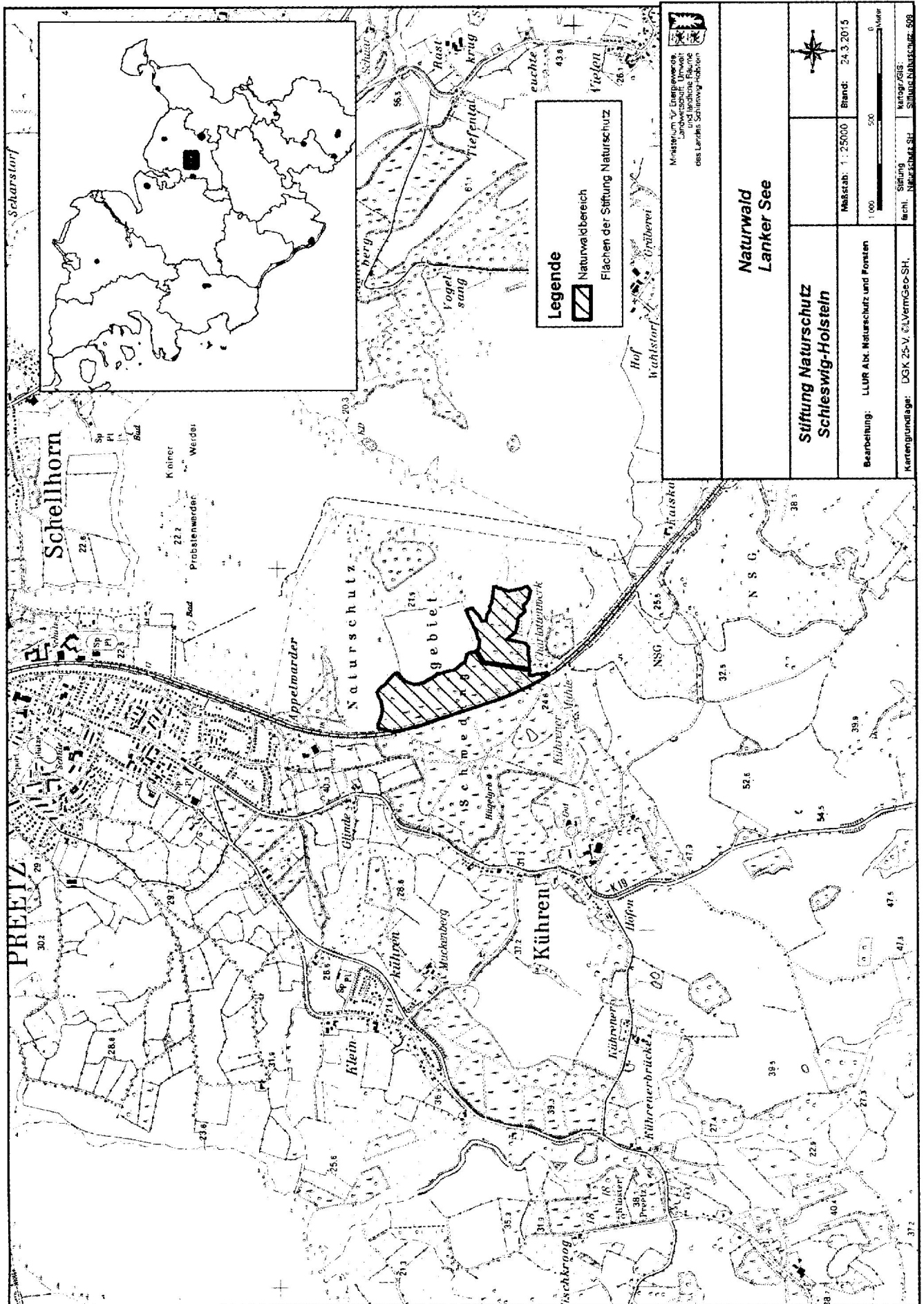
N S G  
Nordteil des Selenter Sees u Umgebung





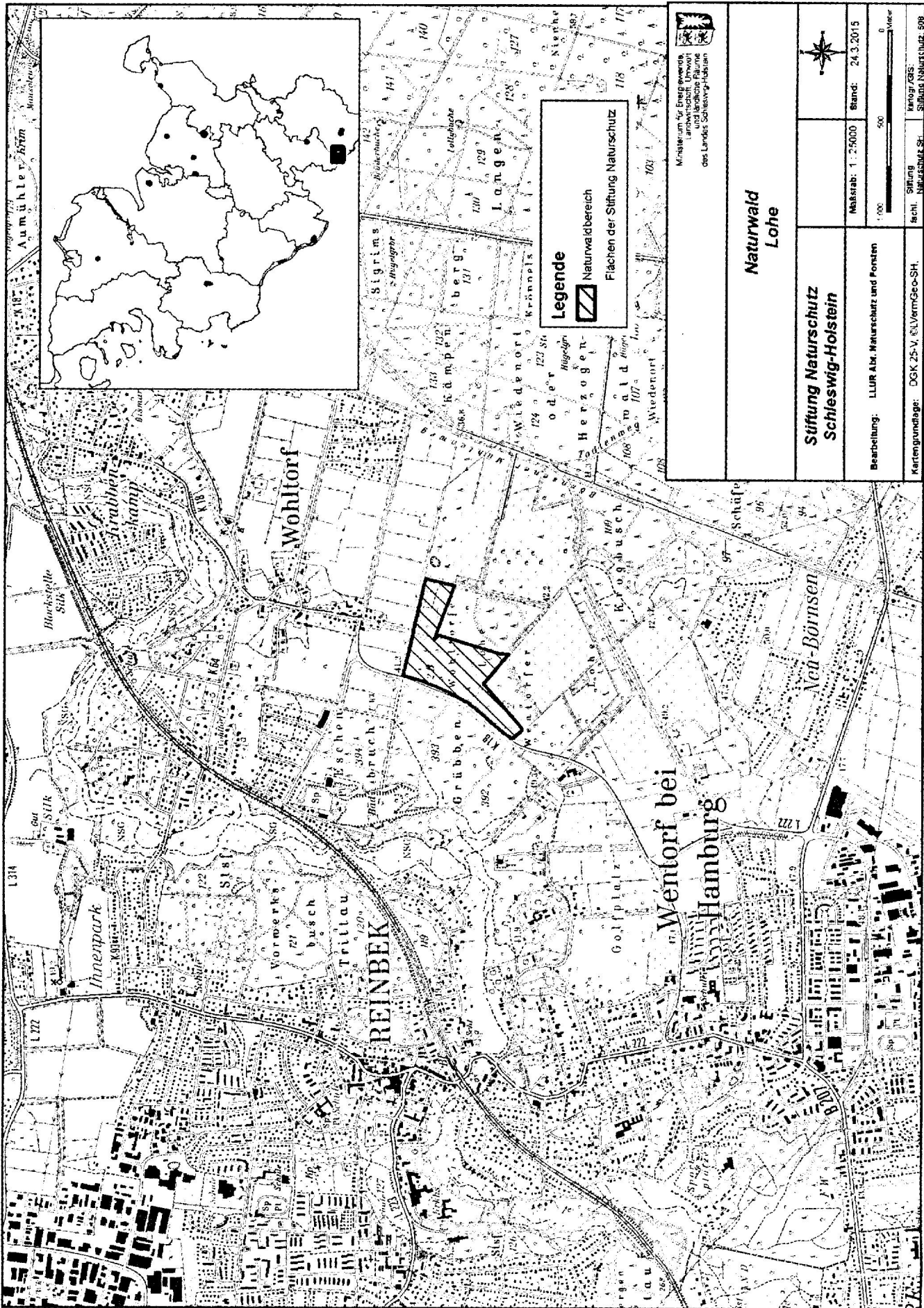








 <p>Ministerium für Energie, Landwirtschaft, Umwelt und ländliche Räume des Landes Schleswig-Holstein</p>	
<h3>Naturwald Lanker See</h3>	
<h4>Stiftung Naturschutz Schleswig-Holstein</h4>	
Bearbeitung: LLUR Abt. Naturschutz und Forsten	Maßstab: 1:25000 1 000 500 0 Meter
Kartengrundlage: DSK 25-V, ©VermGeo-SH.	Stand: 24.3.2015 fachl. Neuausdruck SH
Kartogr./GIS: Stiftung Naturschutz SH	



**Legende**  
 Naturwaldbereich  
 Flächen der Stiftung Naturschutz

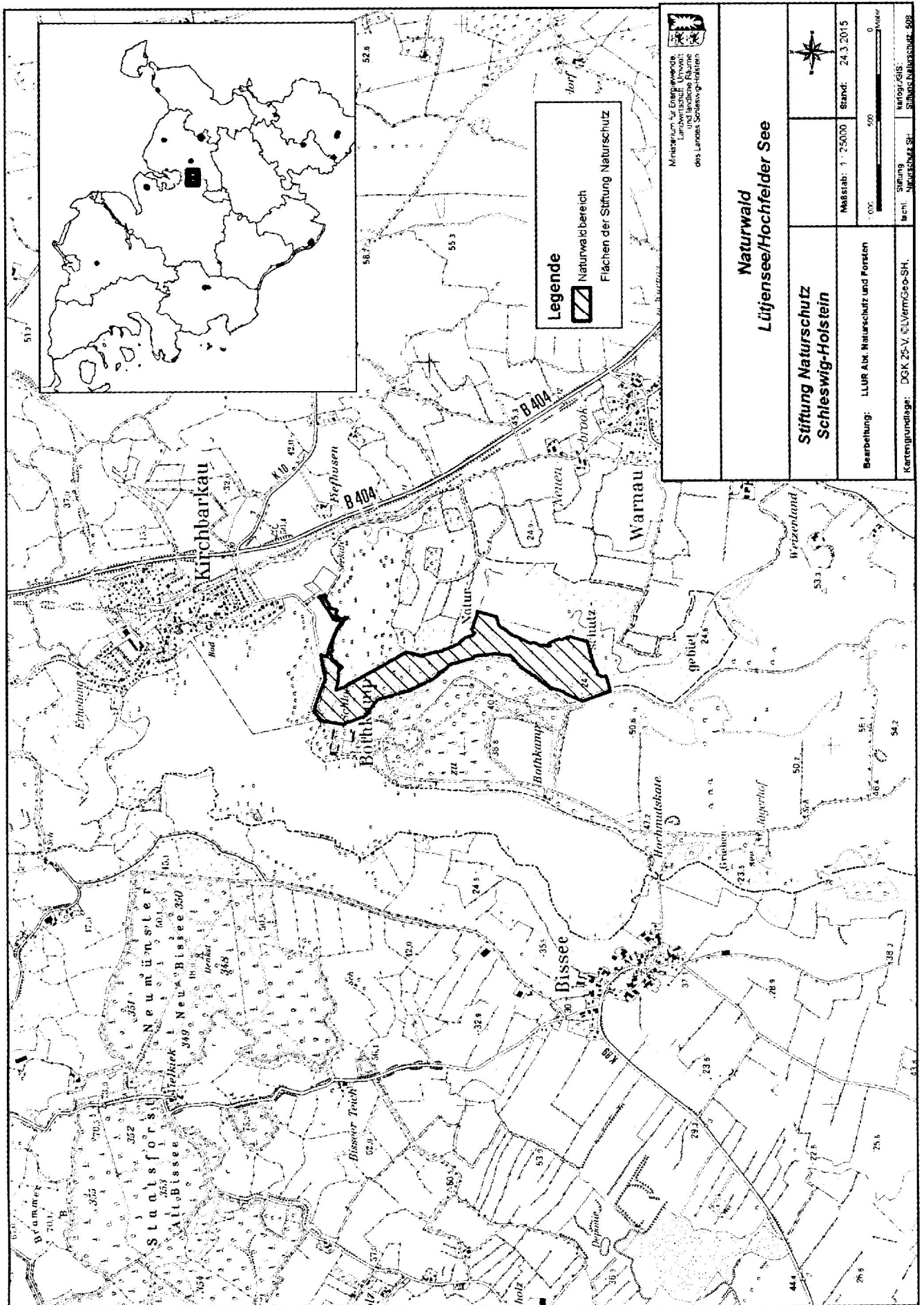
Ministerium für Energiewerk,  
 Land- und forstwirtschaftliche  
 und ländliche Räume  
 des Landes Schleswig-Holstein



**Naturwald  
 Lohe**

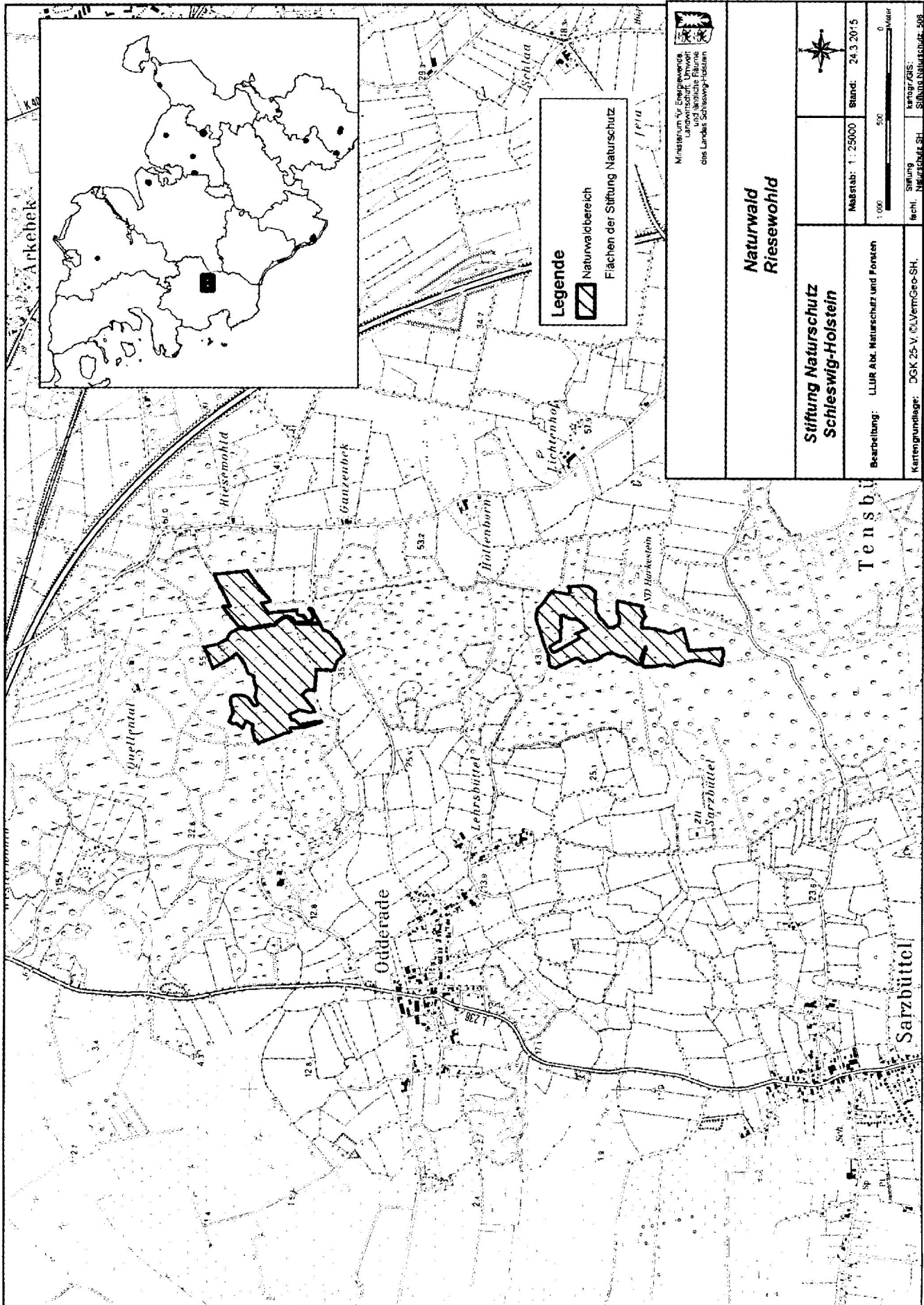
**Stiftung Naturschutz  
 Schleswig-Holstein**


Maßstab: 1 : 5.000 Stand: 24.3.2015  
 1.000 500 0 Meter


Bearbeitung: LLUR/Alm. Naturschutz und Forsten  
 Kartengrundlage: DOK 25-V, ©VermGeo-SH.  
 fachl. Stiftung Naturschutz SH. Kartogr./GIS: Stiftung Naturschutz SH.



 Ministerium für Energie, Umwelt und Klimaschutz des Landes Schleswig-Holstein		 Stand: 24.3.2015	
<b>Naturwald</b> <b>Lütjensee/Hochfelder See</b>		Bearbeitung: LLUR Abt. Naturschutz und Forsten	
<b>Stiftung Naturschutz</b> <b>Schleswig-Holstein</b>		Kartengrundlage: DOK 25-V, SÜVermGeo-SH,	
techn. Bearbeitung:		Kartographie:	
Stiftung Naturschutz SH		Stiftung Naturschutz, 508	



**Legende**  
 Naturwaldbereich  
 Flächen der Stiftung Naturschutz

  
 Ministerium für Energie,  
 Landwirtschaft und  
 Fischerei  
 des Landes Schleswig-Holstein

---

**Naturwald  
 Riesewald**

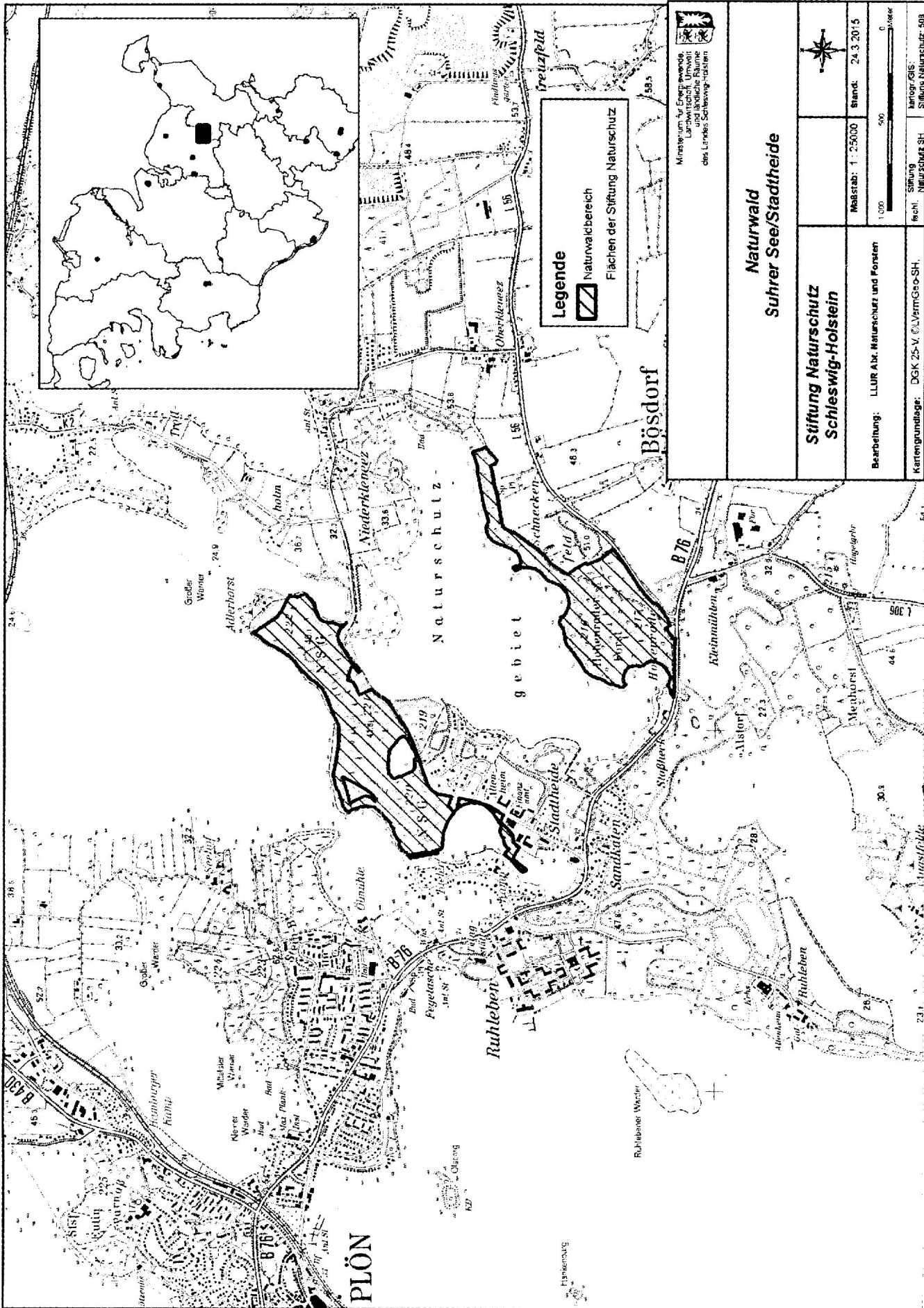
---


**Stiftung Naturschutz  
 Schleswig-Holstein**

---

Maßstab: 1:25000    Stand: 24.3.2015  
 1 000    500    0    Meter  
 Bearbeitung: LLUR Abt. Naturschutz und Forsten  
 Kartengrundlage: DGGK 25-V, ©LVermGeo-SH,  
 f. phil. Stiftung Naturschutz SH, KartogrGIS: Stiftung Naturschutz, 508





  
 Ministerium für Energie,  
 Wasser, Land und Forsten  
 des Landes Schleswig-Holstein

**Naturwald  
Suhrer See/Stadtheide**

**Stiftung Naturschutz  
Schleswig-Holstein**

Maßstab: 1 : 25000    Blatt: 24-3 2015  
 1:000    500    0    500 Meter

Bearbeitung: LLUR Abt. Naturschutz und Forsten  
 Kartengrundlage: DGK 25-V (0,5VermGeo-SH)  
 Fechl. Stiftung Naturschutz SH    Anfert. GIS: Stiftung Naturschutz - 509